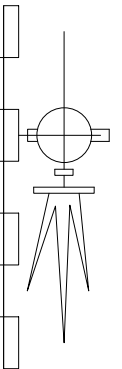
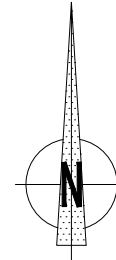
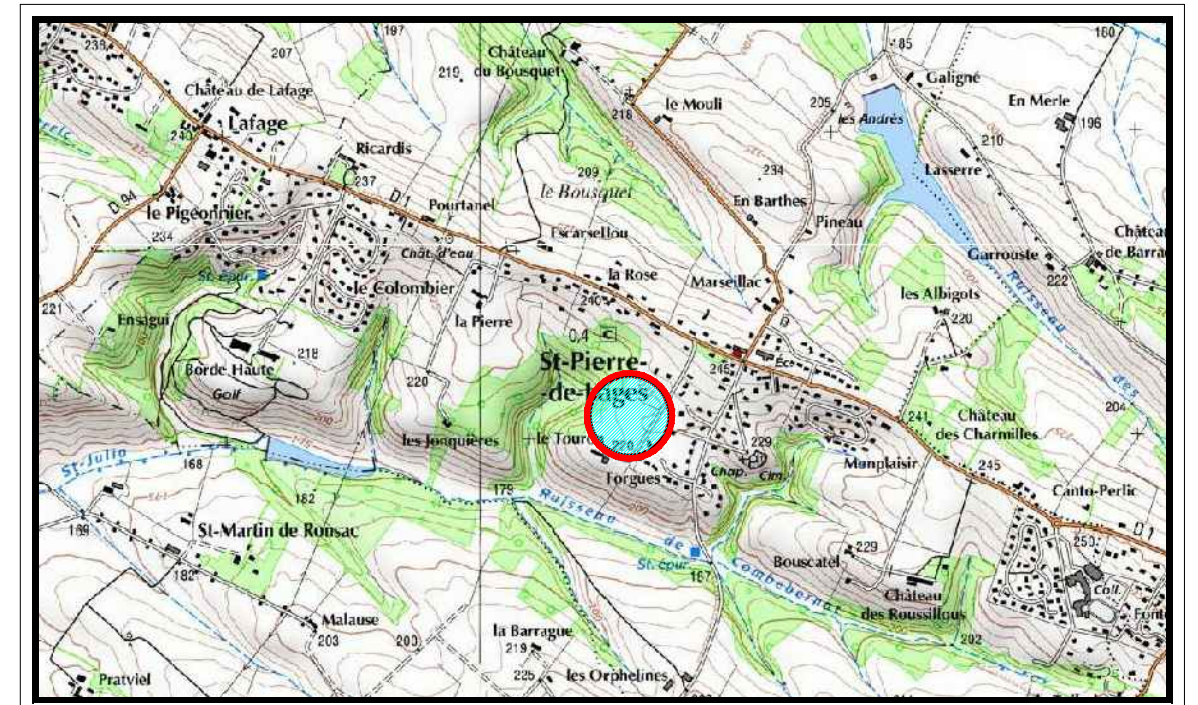


DEPARTEMENT DE LA HAUTE - GARONNE
COMMUNE DE SAINT-PIERRE-DE-LAGES

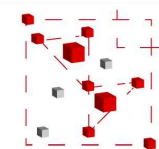
Lotissement
" L'ORÉE DU BOIS "

PLAN DE VENTE
PLAN DE BORNAGE



PLAN DE SITUATION

ECHELLE : 1/25000



Cabinet
VAILLES - CIVADE
Géomètre - Expert

Siège Social
170 Avenue Saint-Germier
31600 MURET
05-61-51-01-27

5 Rue Lavoisier
31700 BLAGNAC
05-61-30-49-62

contact@vailles-civade.fr

Lot n° 2

Cadastre Section ZI n° 285

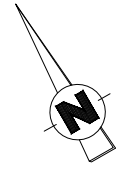
Surface arpentée = 700 m²

Réf : BL17-182
04 Septembre 2018



Siège Social
5, Rue Lavoisier
31700 BLAGNAC
Tél : 05-61-30-08-98
Email: contact@creationfonciere.com
Internet : www.creationfonciere.com

PLAN D'ENSEMBLE

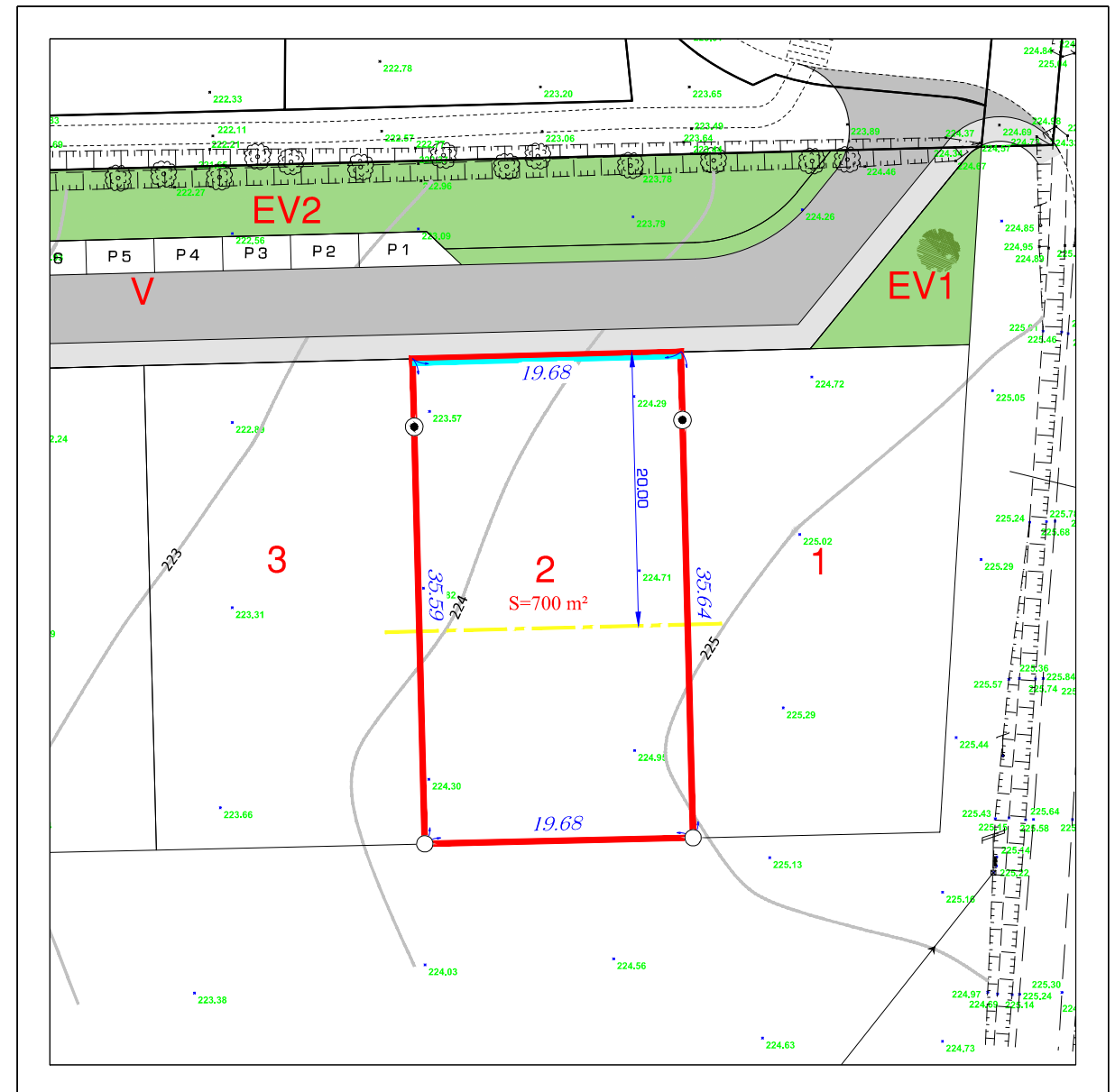
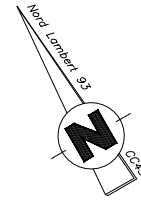


Cadastre Section ZI



PLAN DE MASSE

ECHELLE : 1/500



Nota : Nivellement rattaché au N.G.F et réalisé avant travaux.

Légende

- | | | | |
|--|----------------------------|--|--|
| | Périmètre du lot privatif | | Bordure d'agglomérés |
| | Borne | | Limite bande constructibilité |
| | Borne en retrait de 5.00 m | | Points topographiques TN avant travaux |