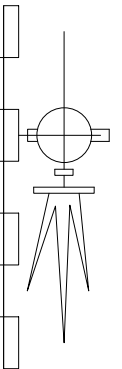
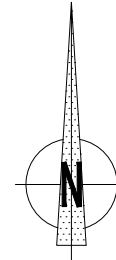
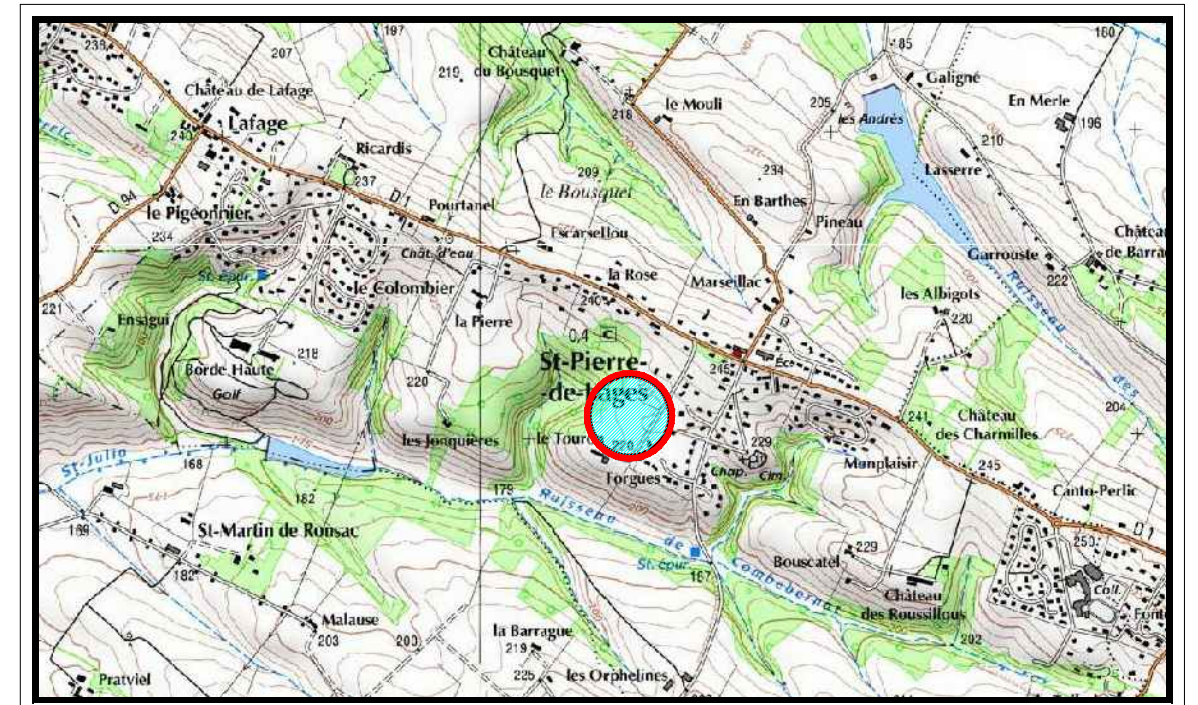


DEPARTEMENT DE LA HAUTE - GARONNE  
COMMUNE DE SAINT-PIERRE-DE-LAGES

Lotissement  
" L'ORÉE DU BOIS "

PLAN DE VENTE  
PLAN DE BORNAGE



PLAN DE SITUATION

ECHELLE : 1/25000



**Siège Social**  
170 Avenue Saint-Germier  
31600 MURET  
05-61-51-01-27

5 Rue Lavoisier  
31700 BLAGNAC  
05-61-30-49-62

Cabinet  
VAILLES - CIVADE  
Géomètre - Expert

contact@vailles-civade.fr

Lot n° 3

Cadastre Section ZI n° 284

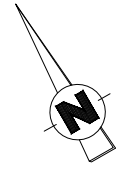
Surface arpentée = 700 m<sup>2</sup>

Réf : BL17-182  
04 Septembre 2018

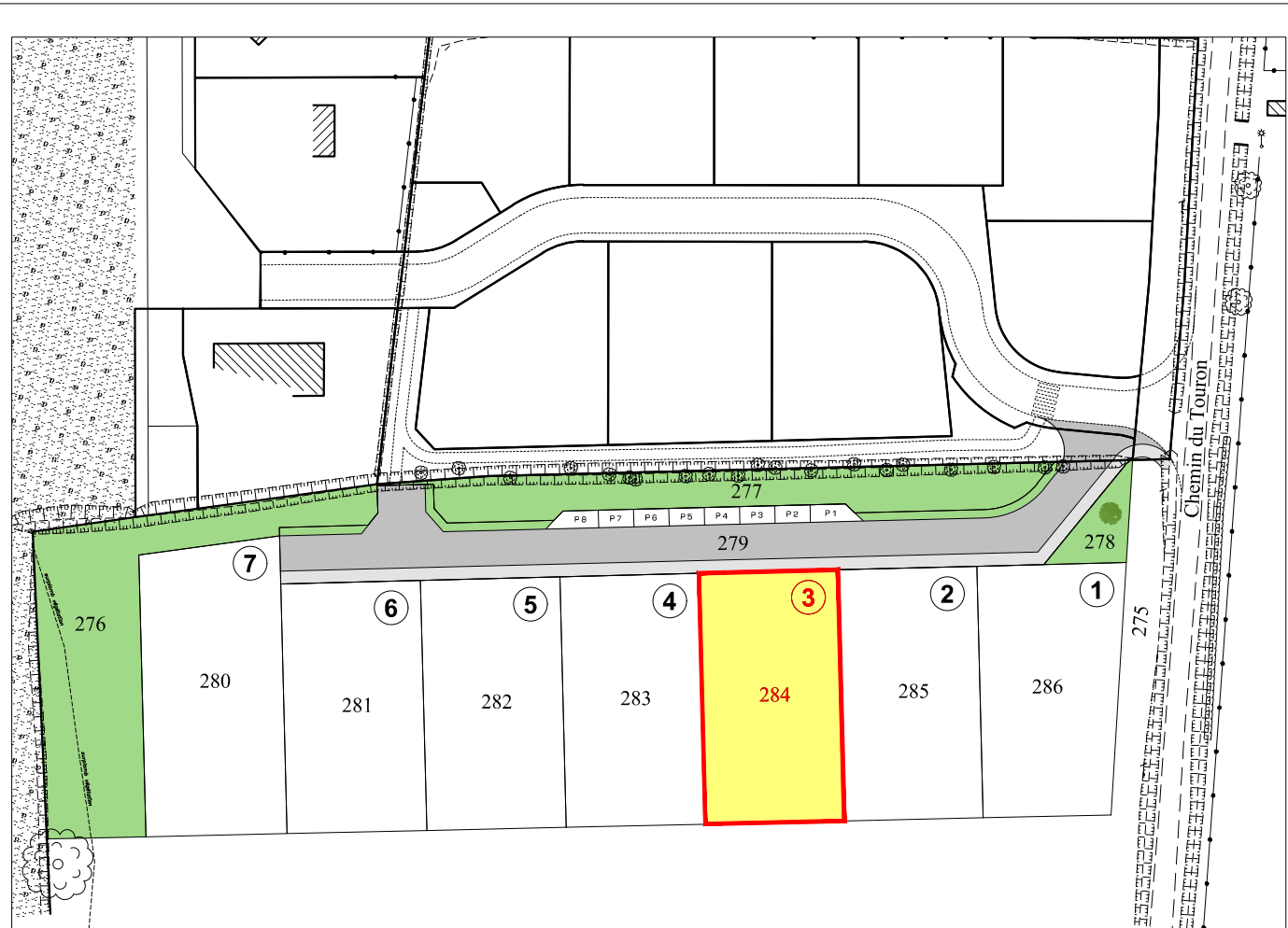


**Siège Social**  
5, Rue Lavoisier  
31700 BLAGNAC  
Tél : 05-61-30-08-98  
Email: contact@creationfonciere.com  
Internet : www.creationfonciere.com

# PLAN D' ENSEMBLE

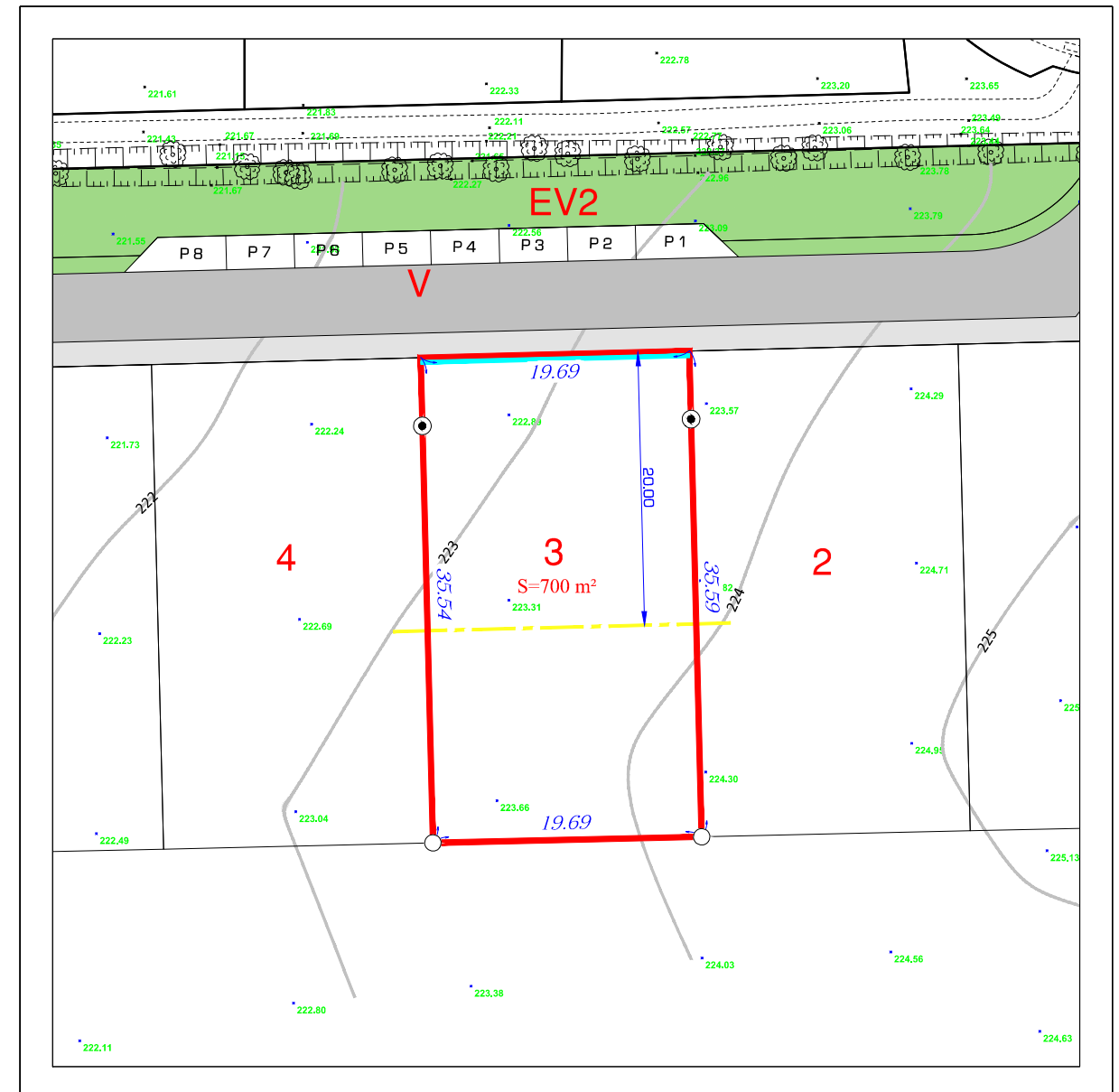
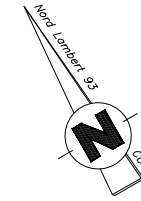


Cadastre Section ZI









# PLAN DE MASSE

ECHELLE : 1/500



Nota : Nivellement rattaché au N.G.F et réalisé avant travaux.

## Légende

- |   |                            |   |  |
|---|----------------------------|---|--|
|  | Périmètre du lot privatif  |  | Bordure d'agglomérés                   |
|  | Borne                      |  | Limite bande constructibilité          |
|  | Borne en retrait de 5.00 m |  | Points topographiques TN avant travaux |