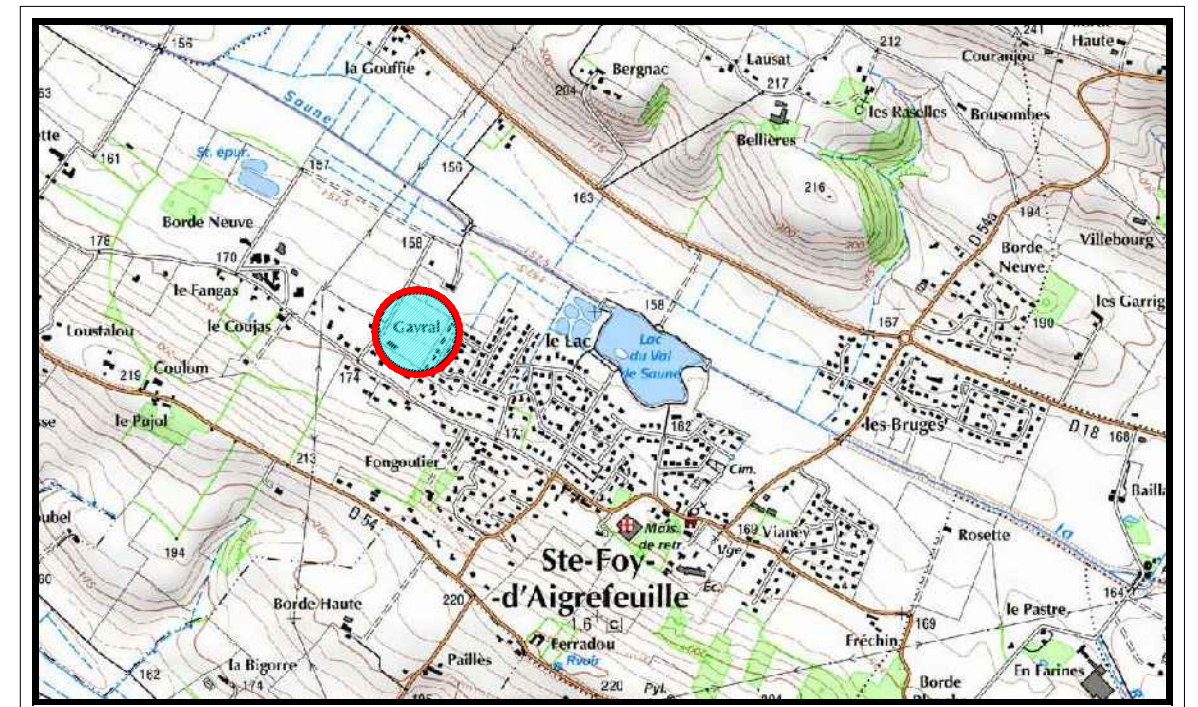


DEPARTEMENT DE LA HAUTE - GARONNE
COMMUNE DE SAINTE-FOY-D'AIGREFEUILLE

Lotissement
"Les Jardins de Palenque"

PLAN DE VENTE
PLAN DE BORNAGE



PLAN DE SITUATION

ECHELLE : 1/25000



SELARL de Géomètres Experts
Pierre SANSAC - Didier CIVADE
Siège Social Bureau Secondaire
1 bis Rue de L'Europe 5 Rue Lavoisier
31130 BALMA 31700 BLAGNAC
Tél : 05-61-24-11-41 Tél : 05-61-30-49-62
Email: civade.blagnac@wanadoo.fr

Lot n° 30

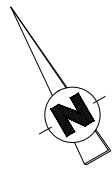
Cadastre Section ZE n° 698

Surface arpentée = 607 m²

Réf : 16-192/Géo: 15269
29 Mars 2017

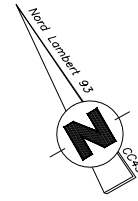


Siège Social
5, Rue Lavoisier
31700 BLAGNAC
Tél : 05-61-30-08-98
Email: contact@creationfonciere.com
Internet : www.creationfonciere.com



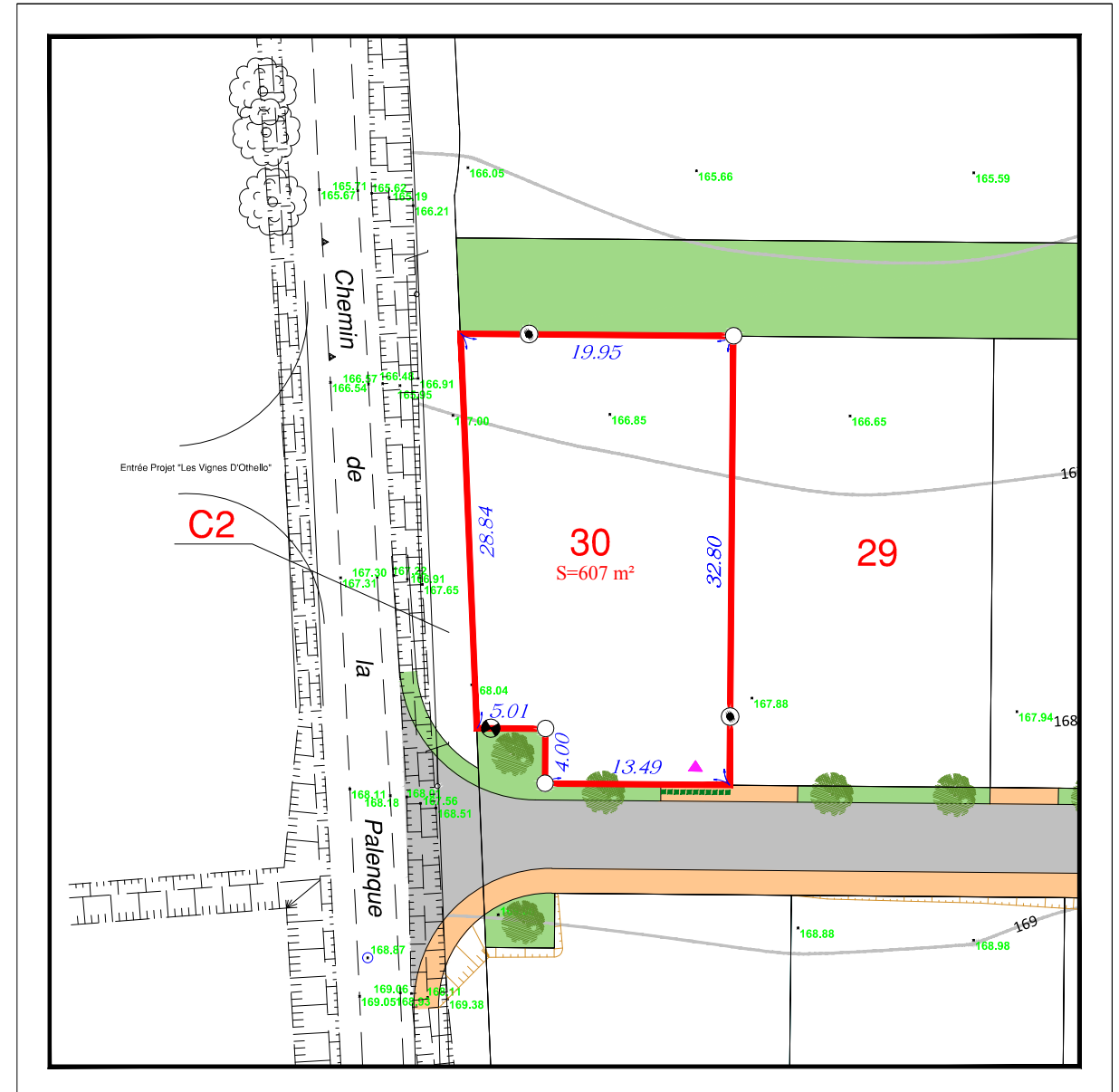
PLAN D' ENSEMBLE

Cadastre Section ZE









PLAN DE MASSE

ECHELLE : 1/500



Nota : Nivellement rattaché au N.G.F et réalisé avant travaux. L' emplacement des arbres d'alignement et d'ornement sur les parties communes est donné à titre indicatif et n'est pas contractuel.

Légende

-  Périmètre du lot privatif
-  Bordure P1 ou BJ5
-  Borne
-  Borne en retrait de 5.00 m
-  Borne en retrait de 1.00 m
-  Points topographiques TN avant travaux