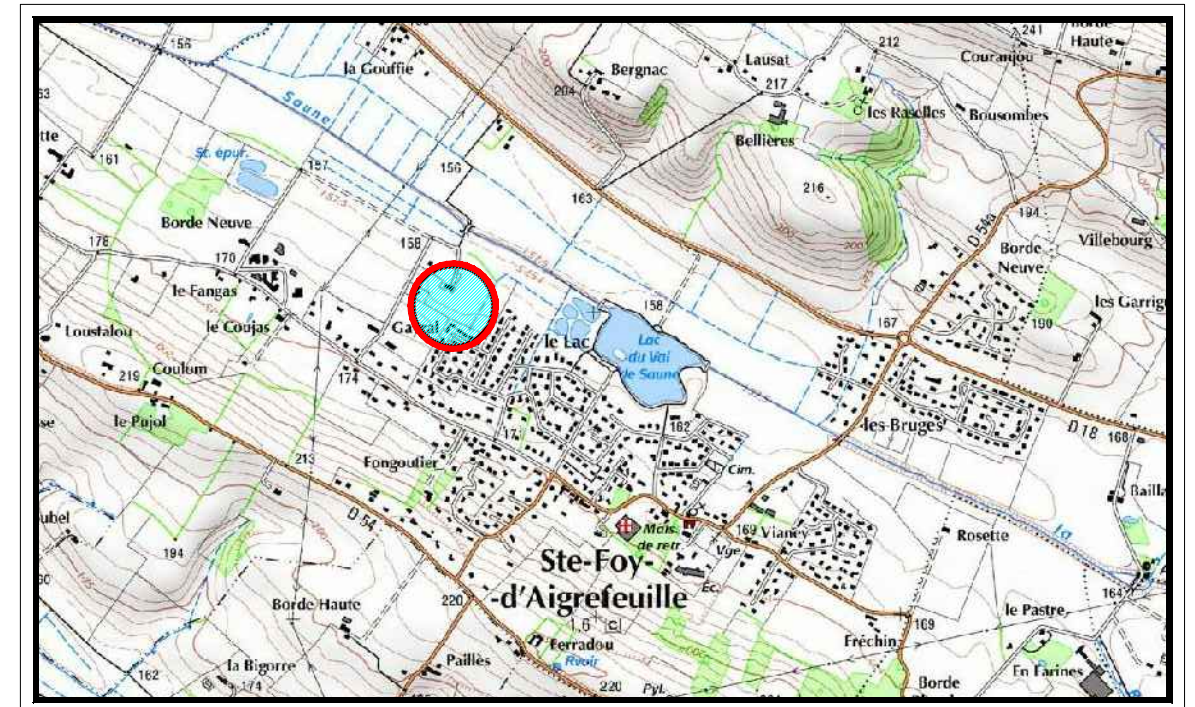


DEPARTEMENT DE LA HAUTE - GARONNE  
COMMUNE DE SAINTE-FOY-D'AIGREFEUILLE

Lotissement  
"LE CLOS DE MOLINIER"

PLAN DE VENTE  
PLAN DE BORNAGE



PLAN DE SITUATION

ECHELLE : 1/25000



SELARL de Géomètres Experts  
**Pierre SANSAC - Didier CIVADE**  
Siège Social Bureau Secondaire  
1 bis Rue de L'Europe 5 Rue Lavoisier  
31130 BALMA 31700 BLAGNAC  
Tél : 05-61-24-11-41 Tél : 05-61-30-49-62  
Email: civade.blagnac@wanadoo.fr

Lot n° 34

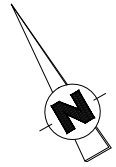
Cadastre Section ZE n° 753

Surface arpentée = 706 m<sup>2</sup>

Réf : 16-108/Géo:16065  
02 Novembre 2017

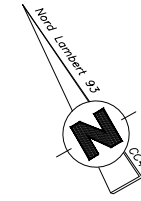


Siège Social  
5, Rue Lavoisier  
31700 BLAGNAC  
Tél : 05-61-30-08-98  
Email: contact@creationfonciere.com  
Internet : www.creationfonciere.com



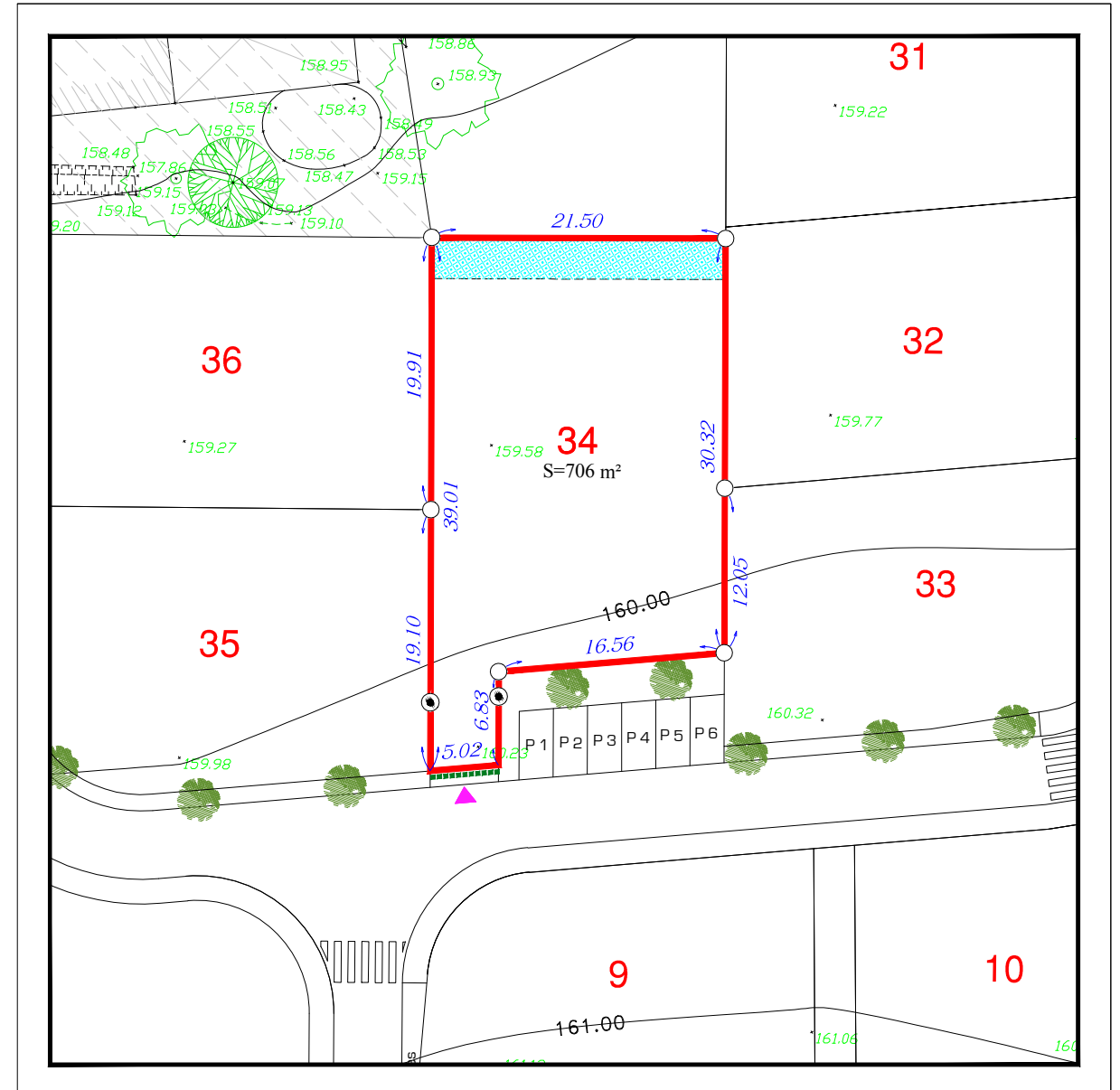
# PLAN D' ENSEMBLE

Cadastre Section ZE



# PLAN DE MASSE

ECHELLE : 1/500



Nota : Nivellement rattaché au N.G.F et réalisé avant travaux. L' emplacement des arbres d'alignement et d'ornement sur les parties communes est donné à titre indicatif et n'est pas contractuel.

## Légende

- |  |                            |  |  |
|--|----------------------------|--|--|
|  | Périmètre du lot privatif  |  | Bordure P1 ou BJ5  |
|  | Borne                      |  | Points topographiques TN avant travaux                               |
|  | Borne en retrait de 5.00 m |  | Servitude de passage de la conduite Eaux Pluviales (3.00 m de large) |
|  | Accès imposé               |  |  |