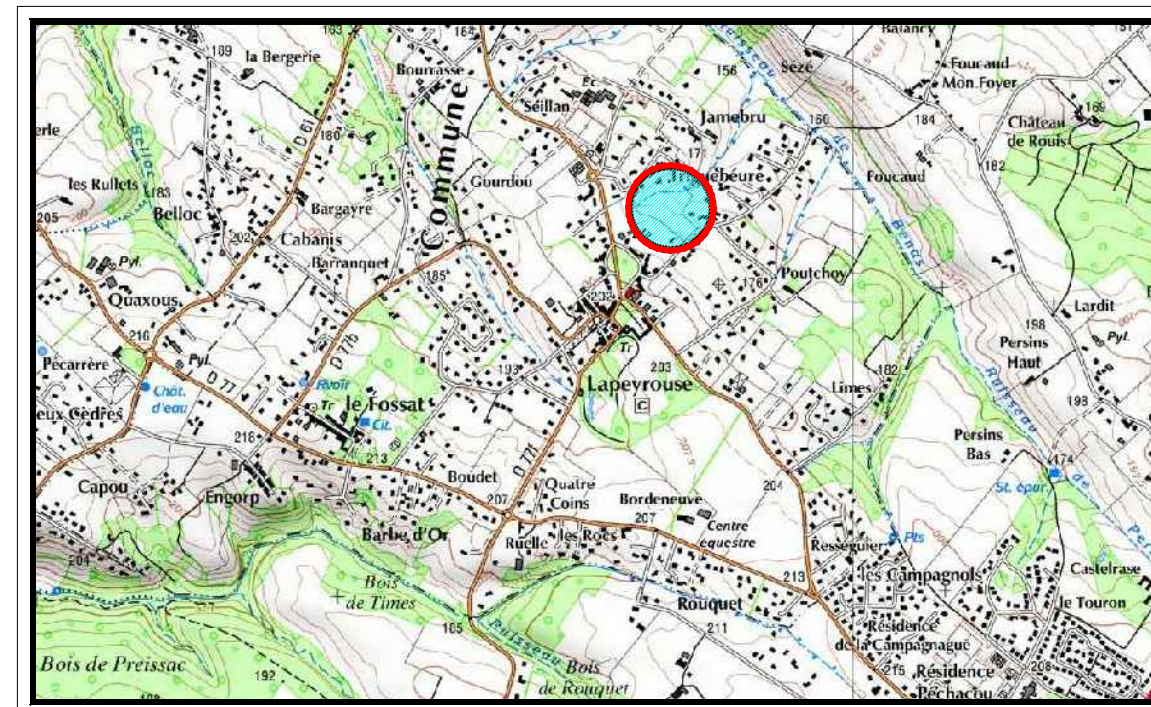


DEPARTEMENT DE LA HAUTE - GARONNE
COMMUNE DE LAPEYROUSE-FOSSAT

Lotissement
" MAYRAL "

PLAN DE VENTE
PLAN DE BORNAGE



PLAN DE SITUATION

ECHELLE : 1/25000



SELARL de Géomètres Experts
Pierre SANSAC - Didier CIVADE
Siège Social Bureau Secondaire
1 bis Rue de L'Europe 5 Rue Lavoisier
31130 BALMA 31700 BLAGNAC
Tél : 05-61-24-11-41 Tél : 05-61-30-49-62
Email: civade.blagnac@wanadoo.fr

Lot n° 10

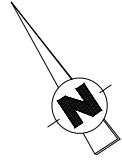
Cadastre Section B n° 3425 et 3460

Surface arpentée = 616 m²

Réf : 13-236/Géo:13334
07 Mai 2018

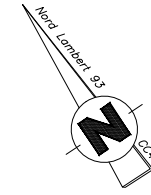
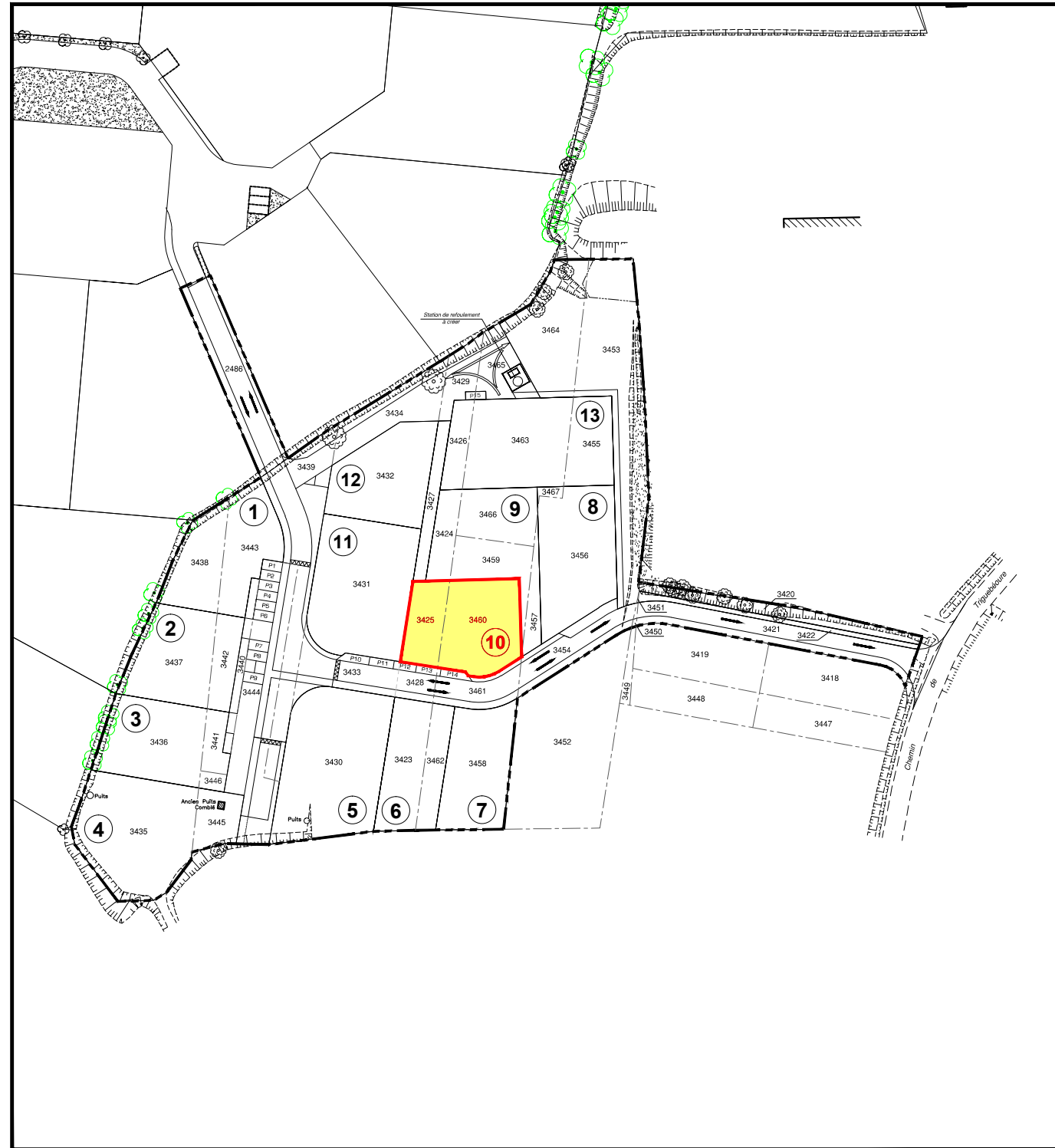


Siège Social
5, Rue Lavoisier
31700 BLAGNAC
Tél : 05-61-30-08-98
Email: contact@creationfonciere.com
Internet : www.creationfonciere.com



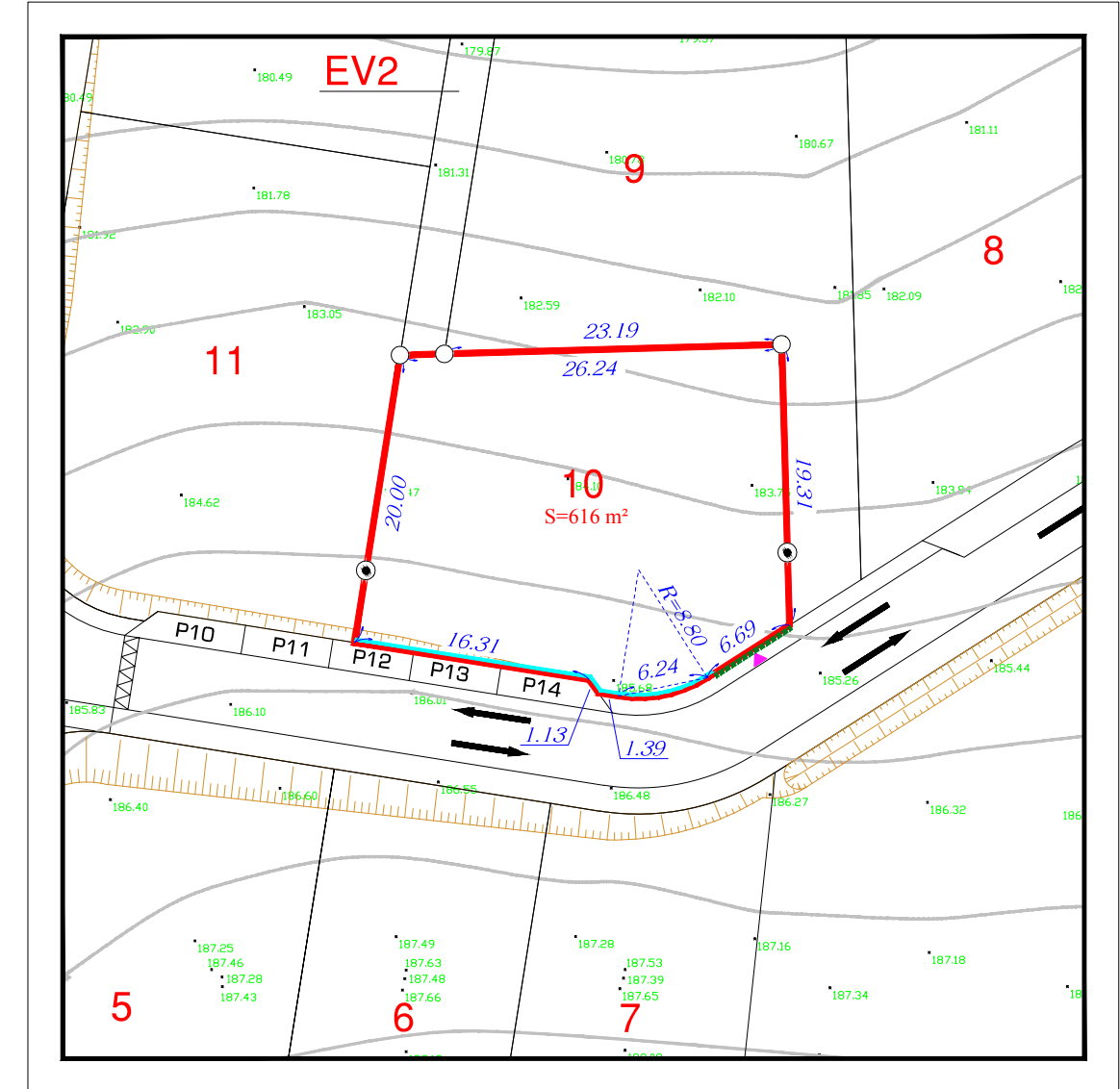
PLAN D' ENSEMBLE

Cadastre Section B











PLAN DE MASSE

ECHELLE : 1/500



Nota : Nivellement rattaché au N.G.F et réalisé avant travaux. L' emplacement des arbres d'alignement et d'ornement sur les parties communes est donné à titre indicatif et n'est pas contractuel.

Légende

| | | | |
|---|----------------------------|---|---|
|  | Périmètre du lot privatif |  | Bordure d'agglomérés |
|  | Borne |  | Bordure P1 ou BJ5 |
|  | Borne en retrait de 5.00 m |  | Position théorique du talus en déblai à créer |
|  | Accès imposé |  | Points topographiques TN avant travaux |