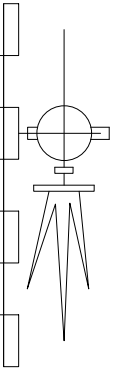
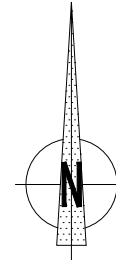
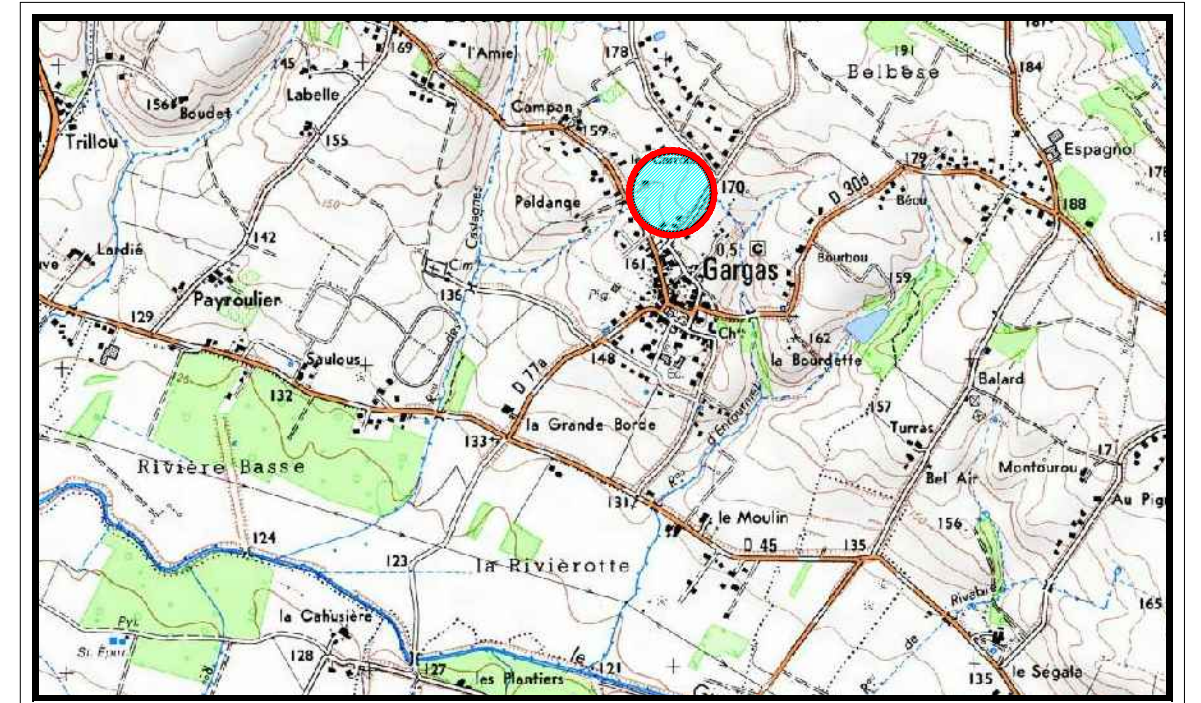


DEPARTEMENT DE LA HAUTE - GARONNE

COMMUNE DE GARGAS

Lotissement
"LE CLOS DE CAMPAN"

PLAN DE VENTE
PLAN DE BORNAGE



PLAN DE SITUATION

ECHELLE : 1/25000



Siège Social
170 Avenue Saint-Germier
31600 MURET
05-61-51-01-27

5 Rue Lavoisier
31700 BLAGNAC
05-61-30-49-62

Géomètre - Expert contact@vailles-civade.fr

Lot n° 2

Cadastre Section B n° 938

Surface arpentée = 1538 m²

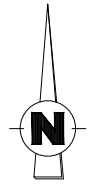
Réf : 16-203/Géo:16274

24 Août 2018

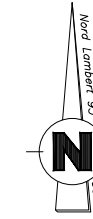
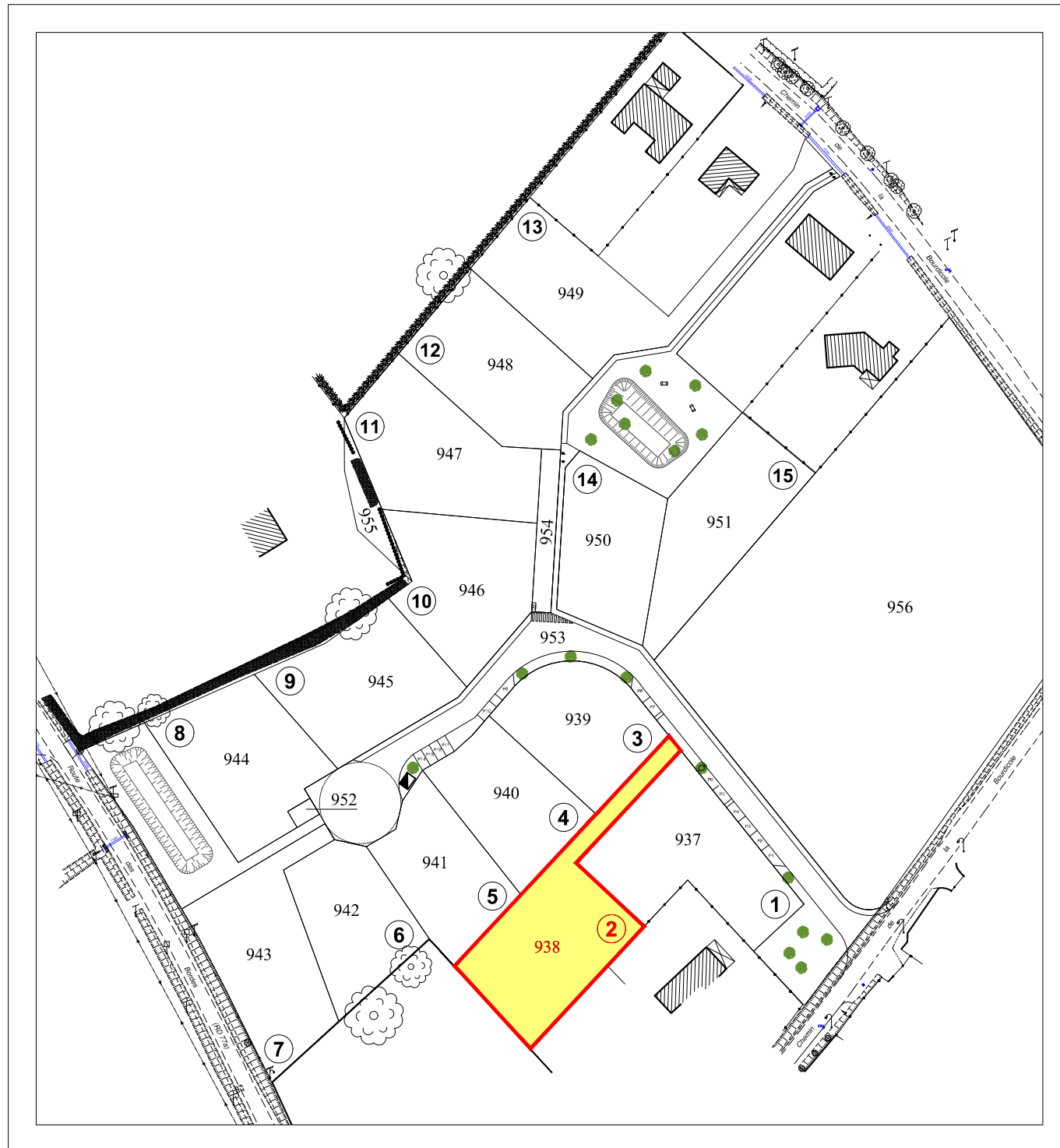


Siège Social
5, Rue Lavoisier
31700 BLAGNAC
Tél : 05-61-30-08-98
Email: contact@creationfonciere.com
Internet : www.creationfonciere.com

PLAN D' ENSEMBLE

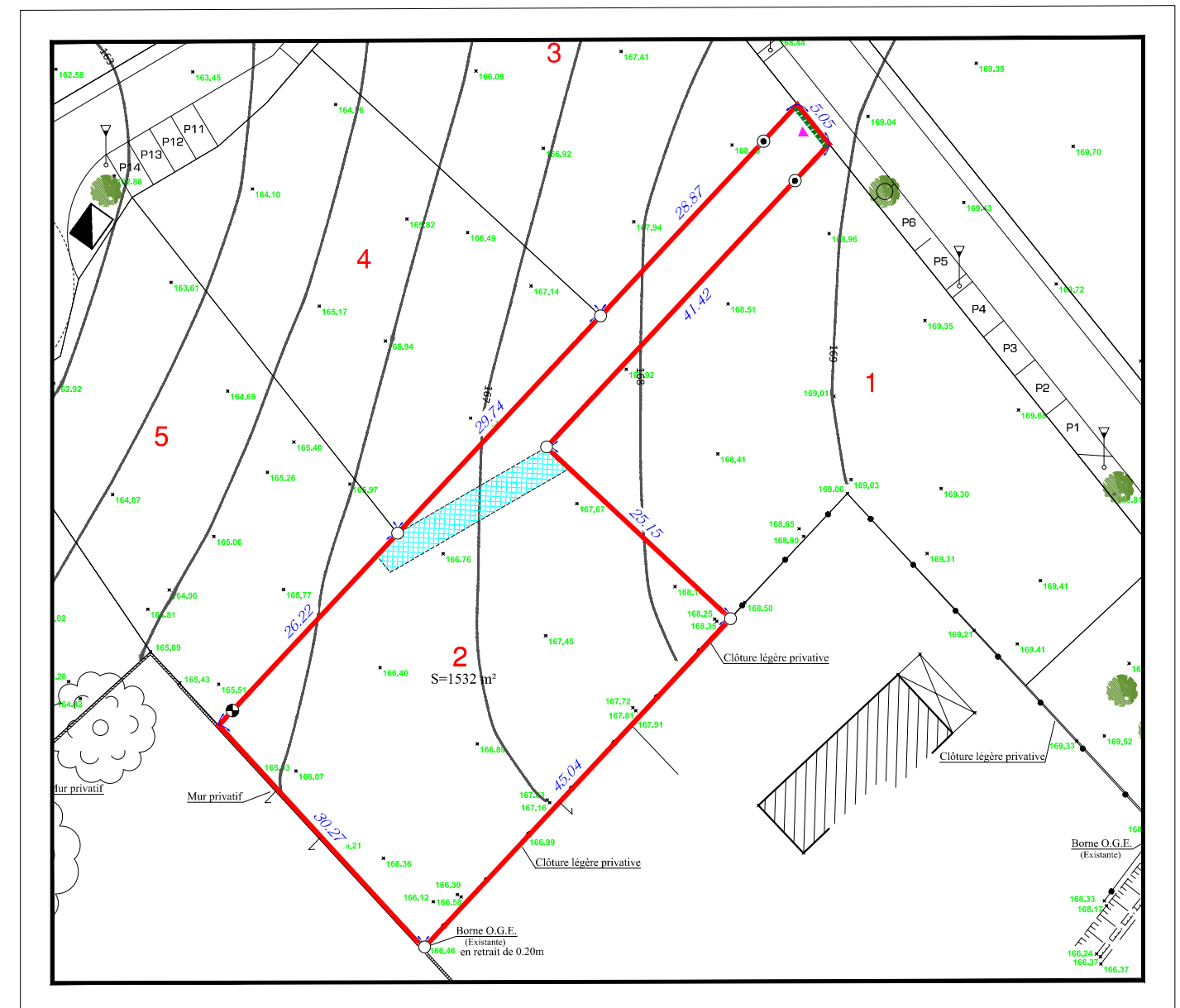


Cadastre Section B



PLAN DE MASSE

ECHELLE : 1/625



Nota : Nivellement rattaché au N.G.F et réalisé avant travaux. L' emplacement des arbres d'alignement et d'ornement sur les parties communes est donné à titre indicatif et n'est pas contractuel.

Légende

	Périmètre du lot privatif		Bordure P1 ou BJ5
	Borne		Points topographiques TN avant travaux
	Borne en retrait de 2.00 m		Servitude de passage du branchement eaux pluviales du lot 1 (3.00 m de large)
	Borne en retrait de 5.00 m		
	Accès imposé		