

Commune de AIGREFEUILLE (31)

Lotissement de 3 lots

Plan de composition

6 chemin de Quint

Section ZE parcelle n° 179

Dossier n° BL19004 Dressé en Avril 2019

Important:

- Toutes les limites définies sur ce plan sont incertaines et non-garanties car définies unilatéralement d'après les présomptions relevées sur le terrain. Ce plan n'a pas pour objet la définition des droits attachés à la propriété. Par conséquent, il ne peut en aucun cas être considéré comme un plan de bornage ou de division. La valeur juridique et géométrique des limites n'étant pas définie, ce plan ne peut servir à l'établissement d'un projet.

- La flèche nord indique la direction du nord géographique au méridien central ou longitude origine de la projection utilisée.

Dressé par :
SARL VAILLES
n° OGE 1999B200003

Représentée par :
M. Pascal VAILLES
Géomètre expert DPLG
n° OGE 04891



















170 avenue
Saint-Germier
31600 Muret
Tél:05 61 51 01 27

Courriel :
contact@vailles-civade.fr



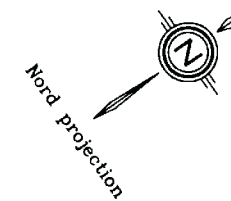
Cabinet
VAILLES - CIVADE
Géomètre - Expert

LEGENDE

	Périmètre du lotissement
	Représentation fiscale pour information.
	Zone non œdificandi
	Lots du permis d'aménager
	Voirie
	Aire de présentation des ordures ménagères
	Espace-vert commun
	Espace privatif lots
	Accès imposé au lot
	Accès de principe au lot
	Côte terrain naturel
	Arbres existants
	Poteau EDF, poteau PTT, éclairage public
	Bornes OGE existante
	Mur de clôture existant
	Bouche à clé
	Assainissement
	Fossé existant

PA4

Plan de composition



NOTA :

- Géoréférencement : classe 1
- RGF 93 (CC43)
- Précision Locale centimétrique

Echelle: 1/250

Dossier n° BL19004 Dressé en Avril 2019

