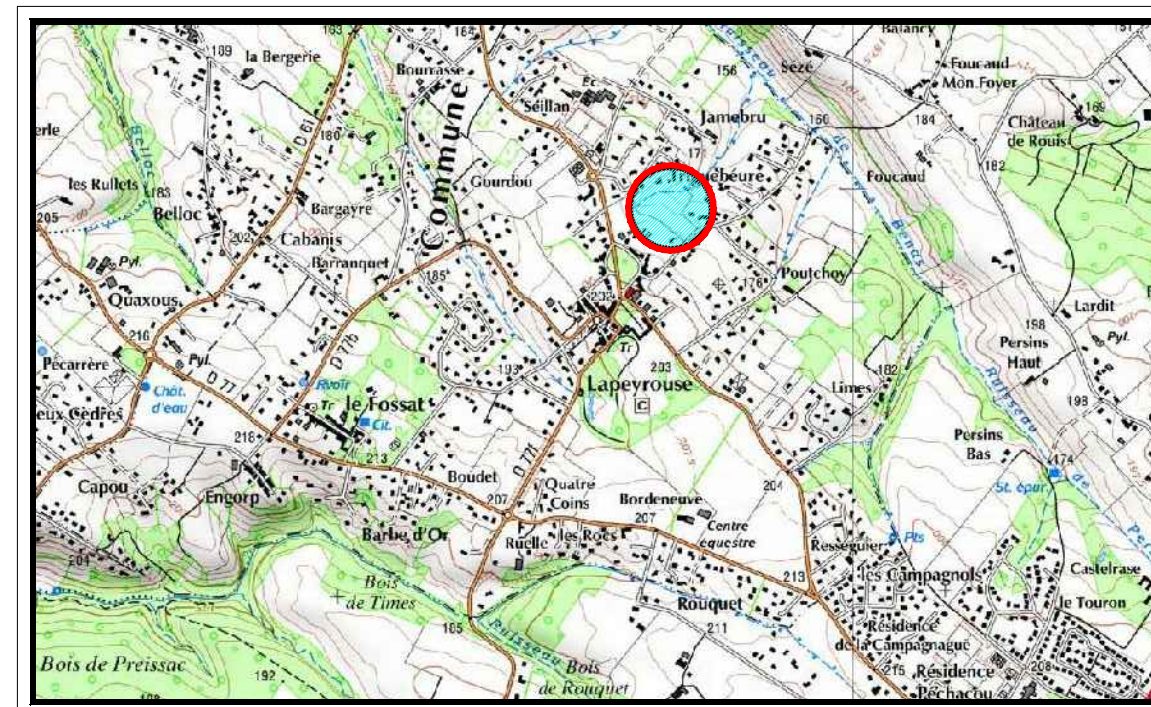


DEPARTEMENT DE LA HAUTE - GARONNE
COMMUNE DE LAPEYROUSE-FOSSAT

Lotissement
" MAYRAL "

PLAN DE VENTE
PLAN DE BORNAGE



PLAN DE SITUATION

ECHELLE : 1/25000



SELARL de Géomètres Experts
Pierre SANSAC - Didier CIVADE
Siège Social Bureau Secondaire
1 bis Rue de L'Europe 5 Rue Lavoisier
31130 BALMA 31700 BLAGNAC
Tél : 05-61-24-11-41 Tél : 05-61-30-49-62
Email: civade.blagnac@wanadoo.fr

Lot n° 4

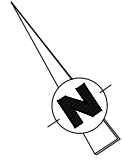
Cadastre Section B n° 3435 et 3445

Surface arpentée = 905 m²

Réf : 13-236/Géo:13334
07 Mai 2018

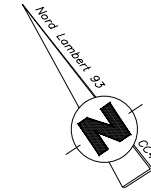
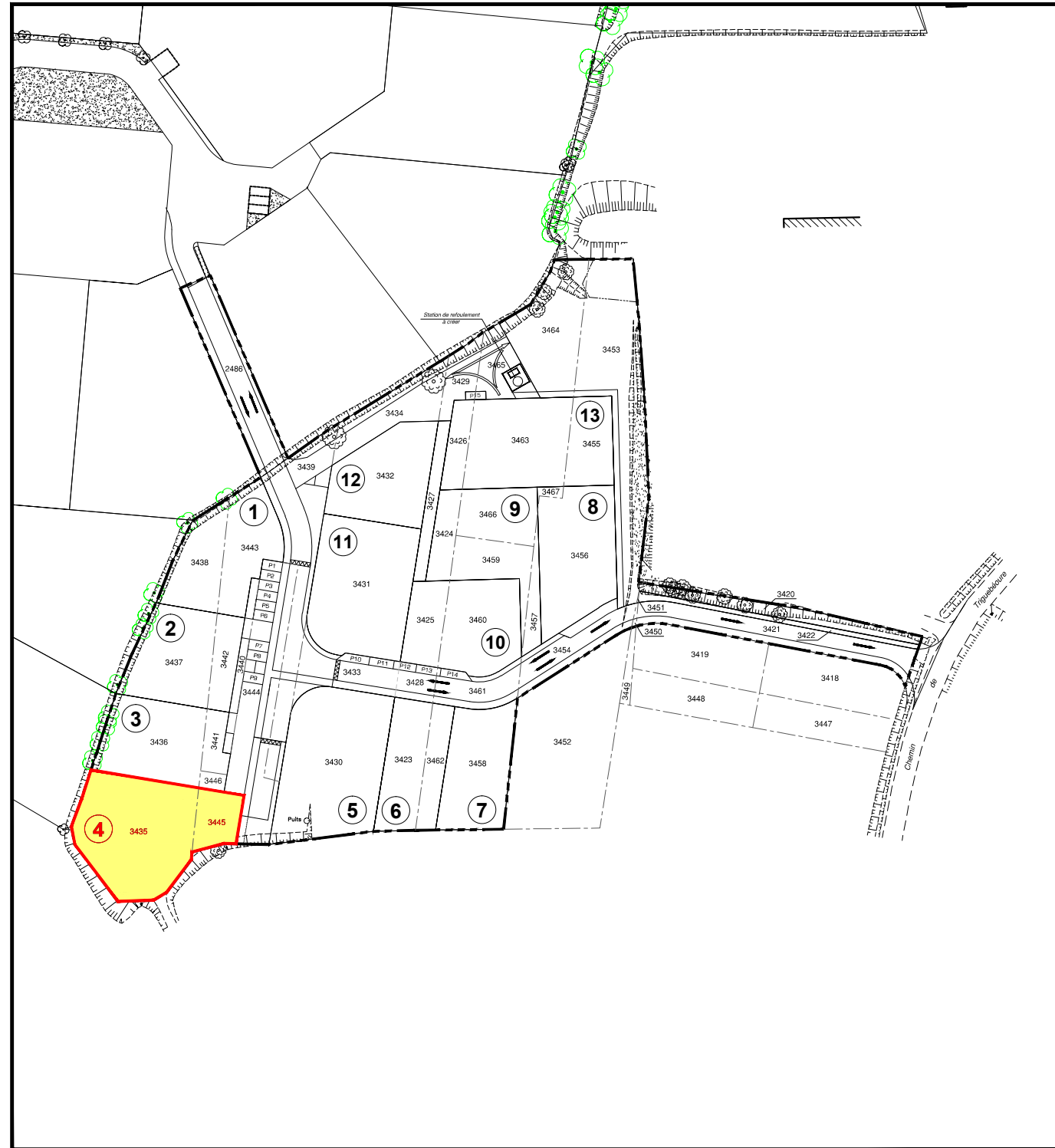


Siège Social
5, Rue Lavoisier
31700 BLAGNAC
Tél : 05-61-30-08-98
Email: contact@creationfonciere.com
Internet : www.creationfonciere.com



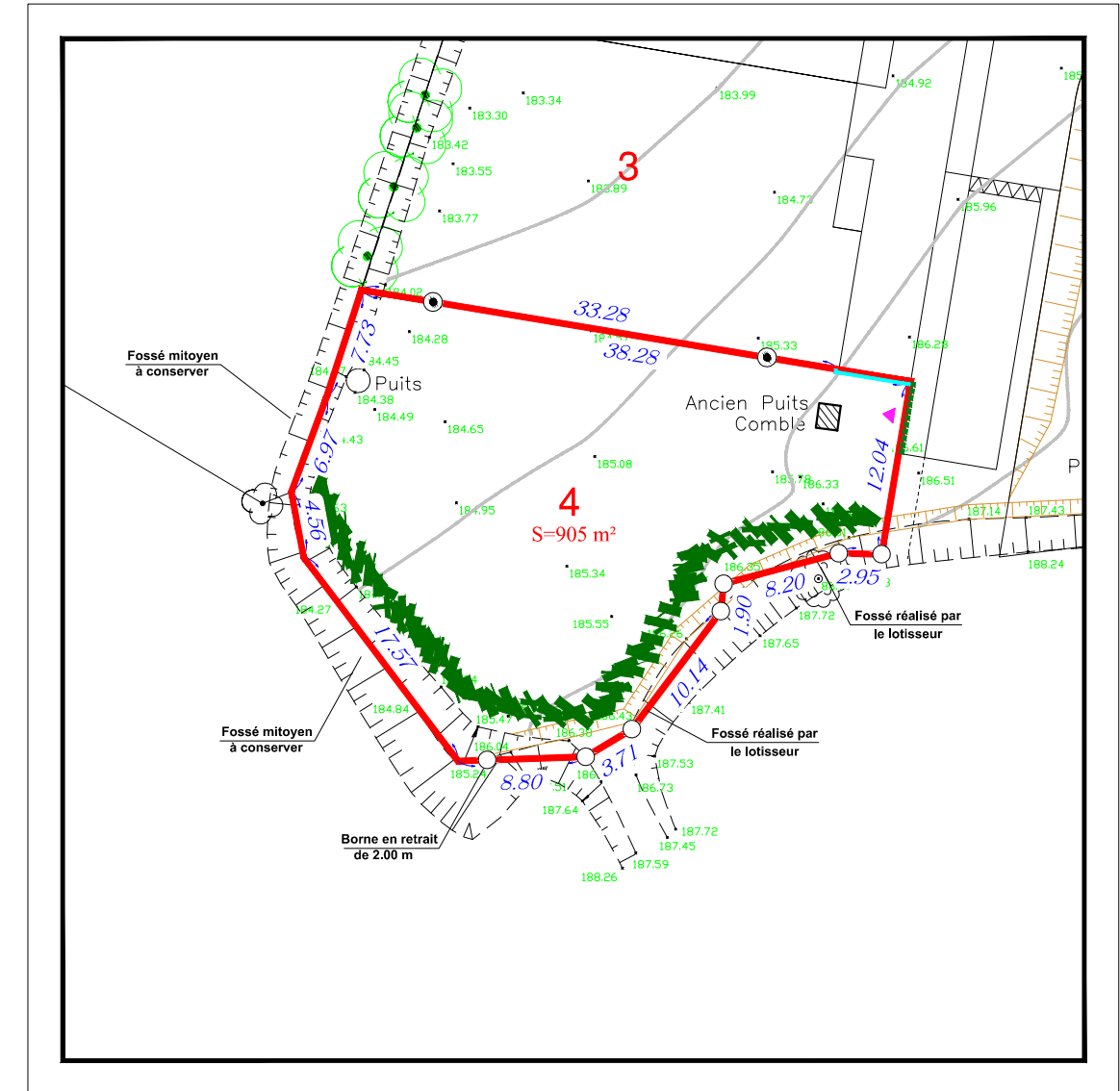
PLAN D' ENSEMBLE

Cadastre Section B



PLAN DE MASSE

ECHELLE : 1/500



Nota : Nivellement rattaché au N.G.F et réalisé avant travaux. L' emplacement des arbres d'alignement et d'ornement sur les parties communes est donné à titre indicatif et n'est pas contractuel.

Légende

	Périmètre du lot privatif		Bordure d'agglomérés
	Borne		Bordure P1 ou BJ5
	Borne en retrait de 5.00 m		Points topographiques TN avant travaux
	Accès imposé		Haie arbustive à créer par les acquéreurs des lots