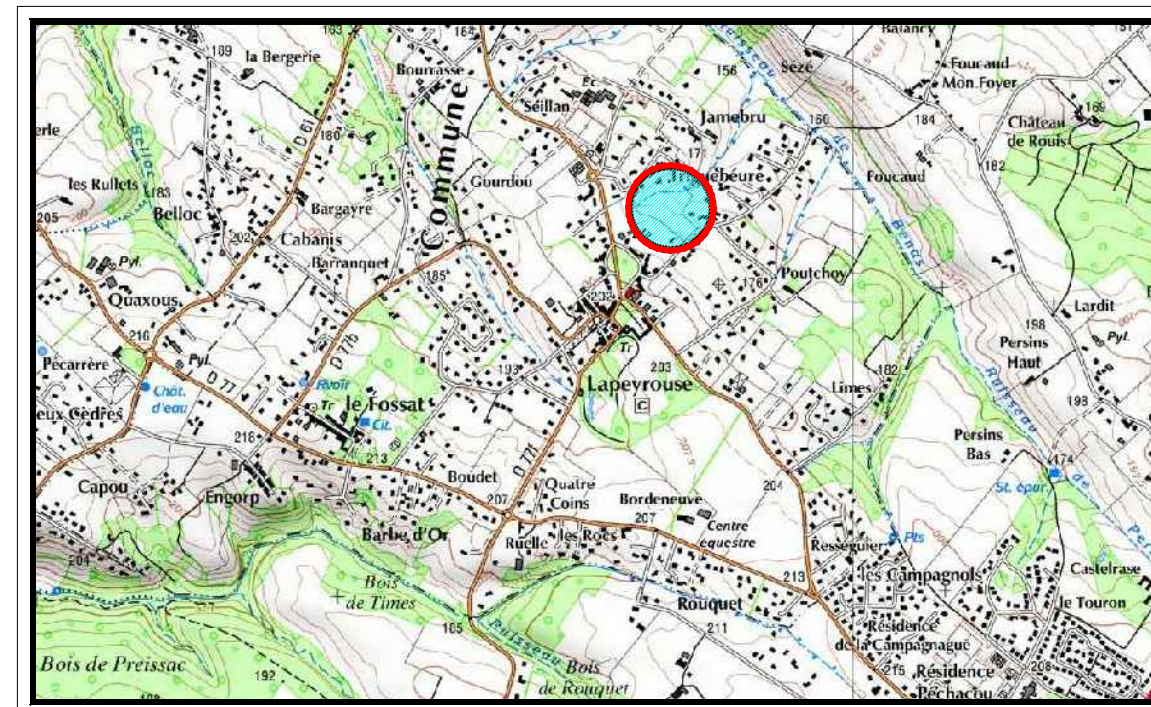


DEPARTEMENT DE LA HAUTE - GARONNE  
COMMUNE DE LAPEYROUSE-FOSSAT

Lotissement  
" MAYRAL "

PLAN DE VENTE  
PLAN DE BORNAGE



PLAN DE SITUATION

ECHELLE : 1/25000



SELARL de Géomètres Experts  
**Pierre SANSAC - Didier CIVADE**  
Siège Social Bureau Secondaire  
1 bis Rue de L'Europe 5 Rue Lavoisier  
31130 BALMA 31700 BLAGNAC  
Tél : 05-61-24-11-41 Tél : 05-61-30-49-62  
Email: civade.blagnac@wanadoo.fr

Lot n° 8

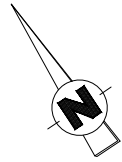
Cadastre Section B n° 3456 et 3467

Surface arpentée = 628 m<sup>2</sup>

Réf : 13-236/Géo:13334  
07 Mai 2018

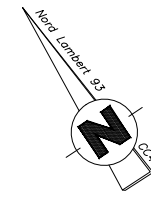
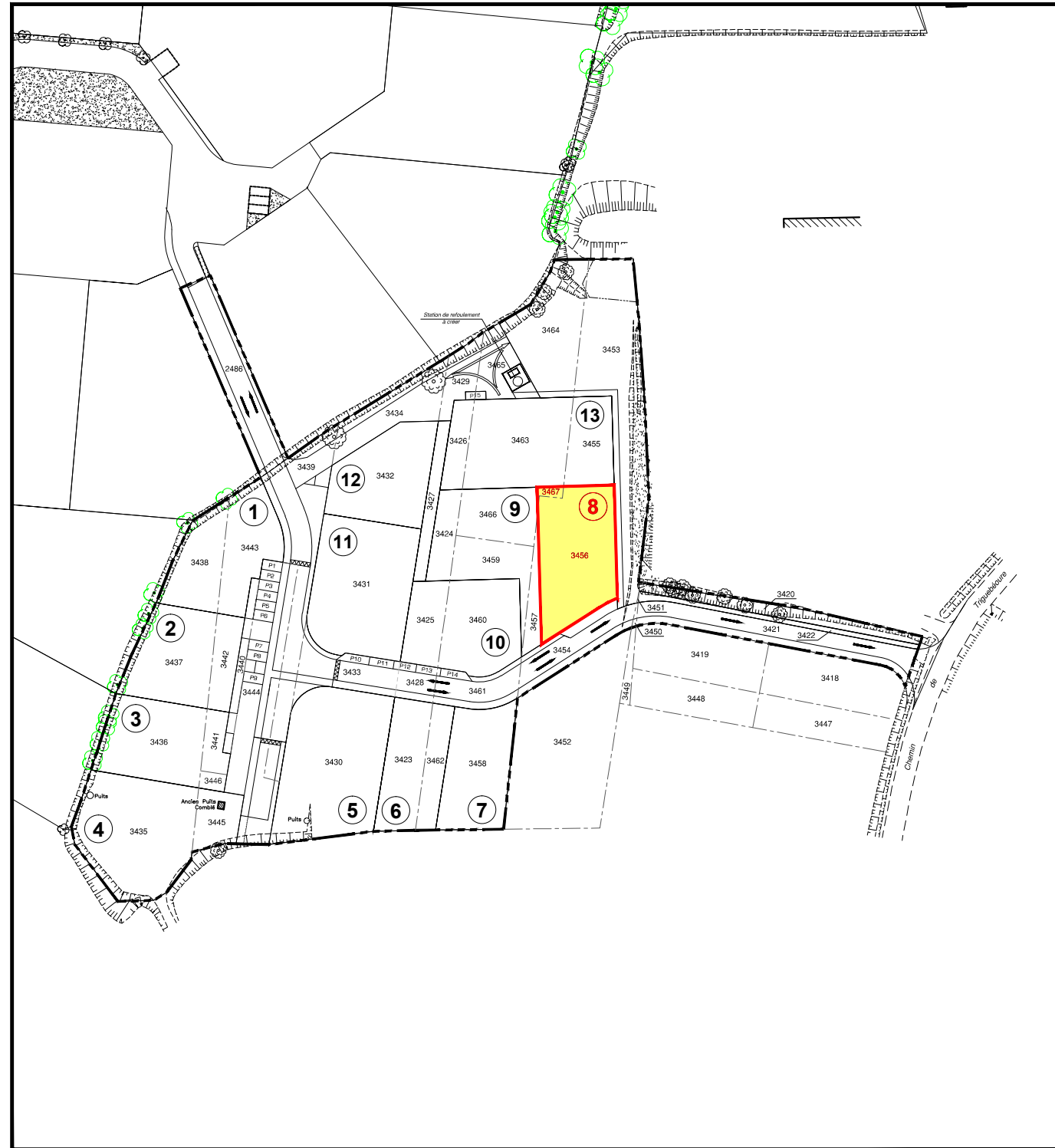


Siège Social  
5, Rue Lavoisier  
31700 BLAGNAC  
Tél : 05-61-30-08-98  
Email: contact@creationfonciere.com  
Internet : www.creationfonciere.com



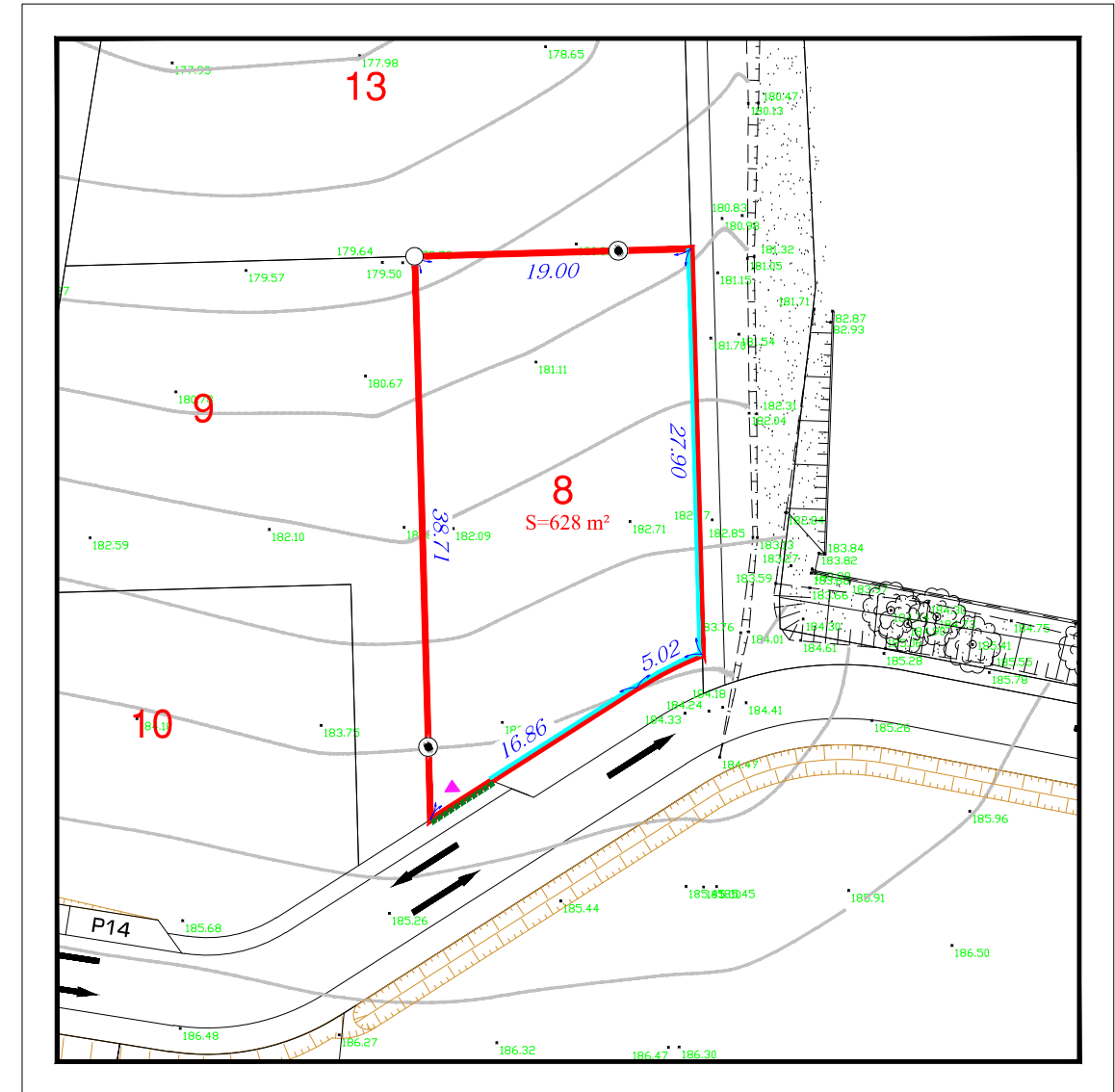
# PLAN D' ENSEMBLE

Cadastre Section B










# PLAN DE MASSE

ECHELLE : 1/500



Nota : Nivellement rattaché au N.G.F et réalisé avant travaux. L' emplacement des arbres d'alignement et d'ornement sur les parties communes est donné à titre indicatif et n'est pas contractuel.

## Légende

	Périmètre du lot privatif		Bordure d'agglomérés
	Borne		Bordure P1 ou BJ5
	Borne en retrait de 5.00 m		Points topographiques TN avant travaux
	Accès imposé		