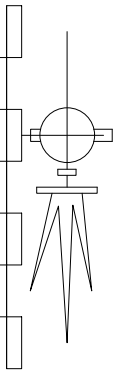
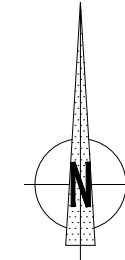
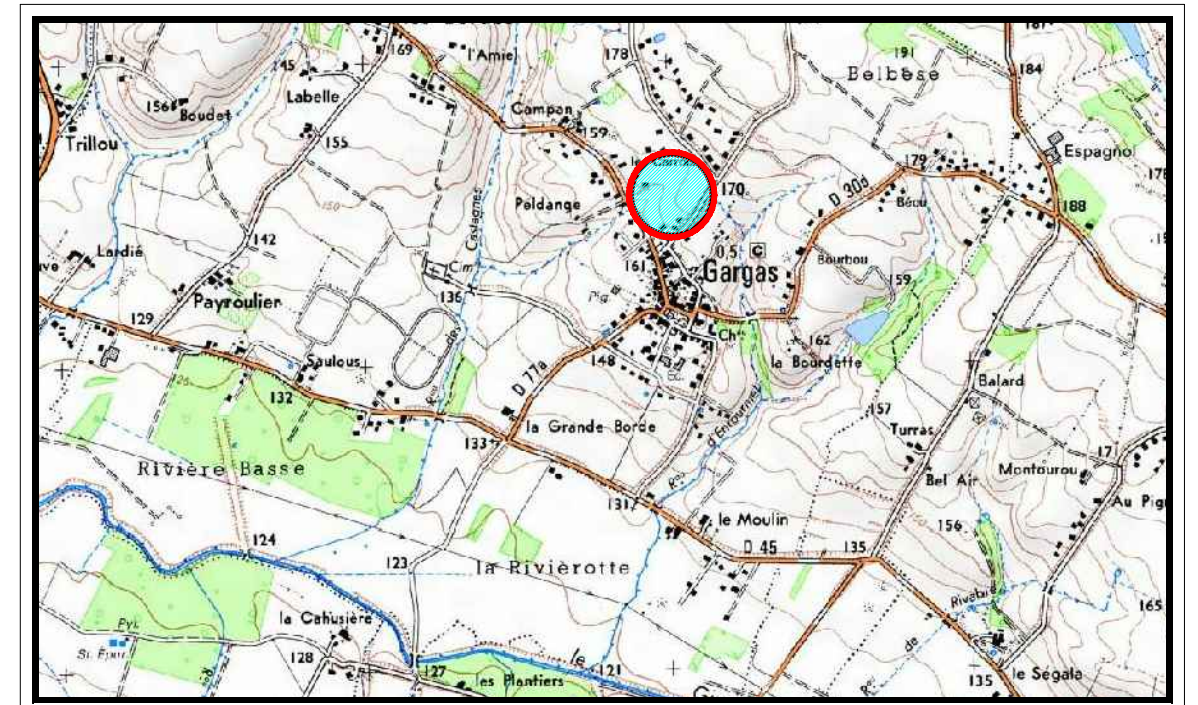


DEPARTEMENT DE LA HAUTE - GARONNE

COMMUNE DE GARGAS

Lotissement
"LE CLOS DE CAMPAN"

PLAN DE VENTE
PLAN DE BORNAGE



PLAN DE SITUATION

ECHELLE : 1/25000


Cabinet
VAILLES - CIVADE
Géomètre - Expert

Siège Social
170 Avenue Saint-Germier
31600 MURET
05-61-51-01-27

5 Rue Lavoisier
31700 BLAGNAC
05-61-30-49-62
contact@vailles-civade.fr

Lot n° 7

Cadastre Section B n° 943

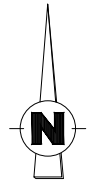
Surface arpentée = 1395 m²

Réf : 16-203/Géo:16274
24 Août 2018

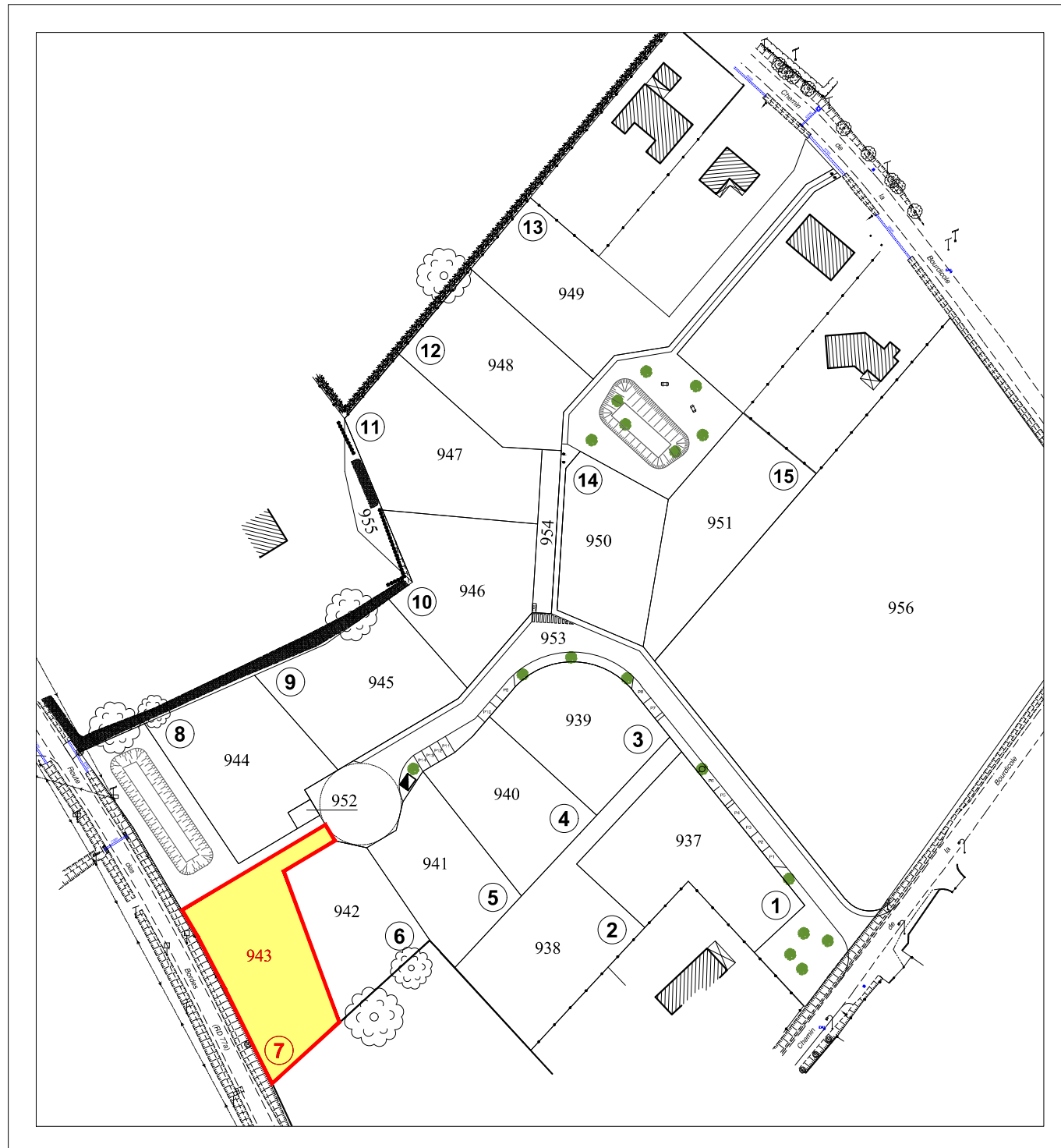

création
foncière

Siège Social
5, Rue Lavoisier
31700 BLAGNAC
Tél : 05-61-30-08-98
Email: contact@creationfonciere.com
Internet : www.creationfonciere.com

PLAN D' ENSEMBLE

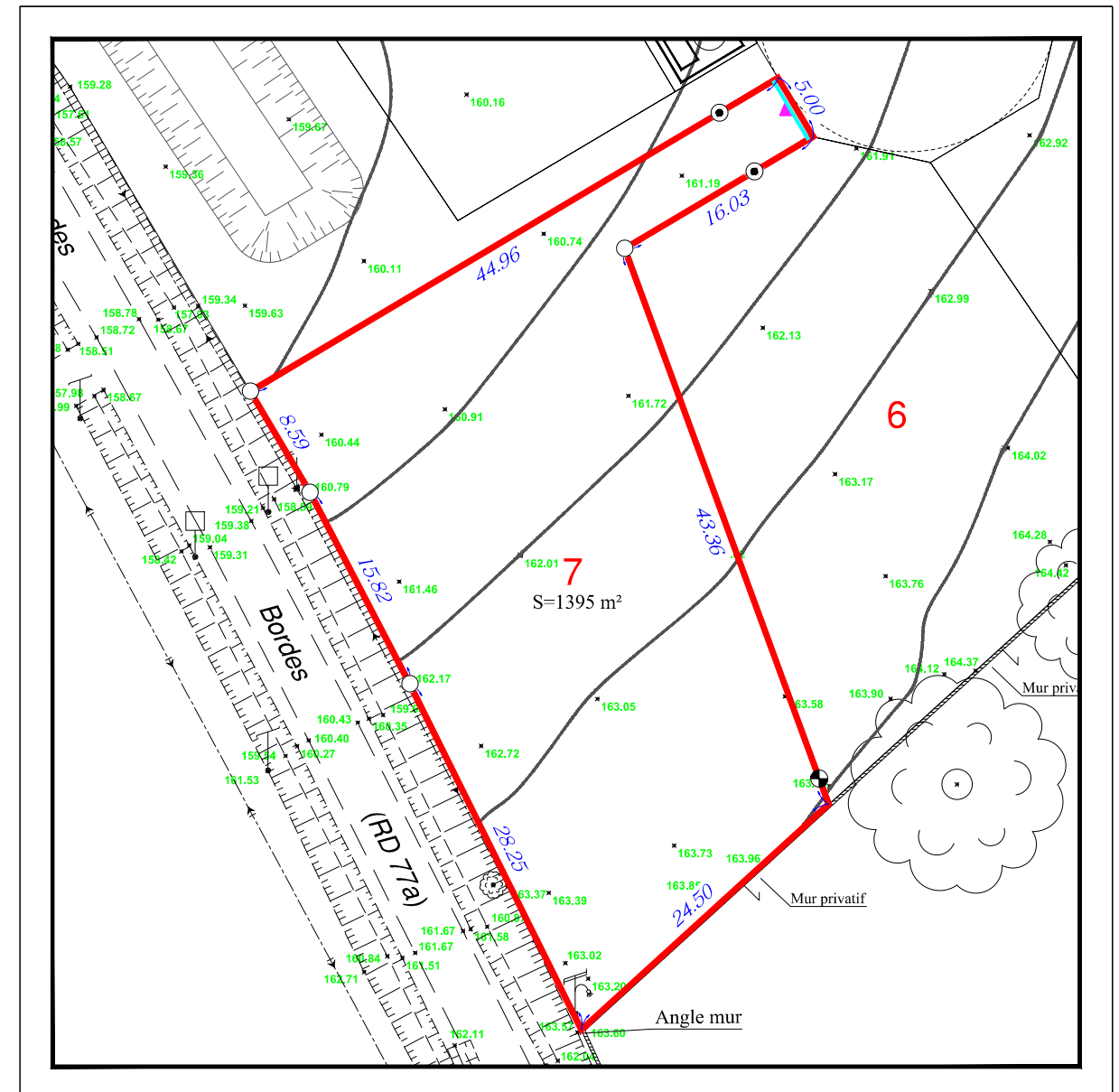


Cadastre Section B



PLAN DE MASSE

ECHELLE : 1/500



Nota : Nivellement rattaché au N.G.F et réalisé avant travaux. L' emplacement des arbres d'alignement et d'ornement sur les parties communes est donné à titre indicatif et n'est pas contractuel.

Légende

- | | | | |
|--|----------------------------|--|--|
| | Périmètre du lot privatif | | Bordure d'agglomérés |
| | Borne | | Points topographiques TN avant travaux |
| | Borne en retrait de 2.00 m | | |
| | Borne en retrait de 5.00 m | | |
| | Accès imposé | | |