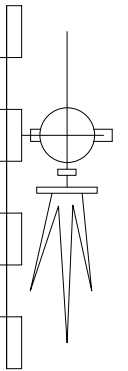
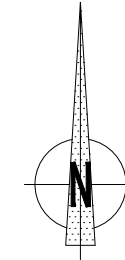
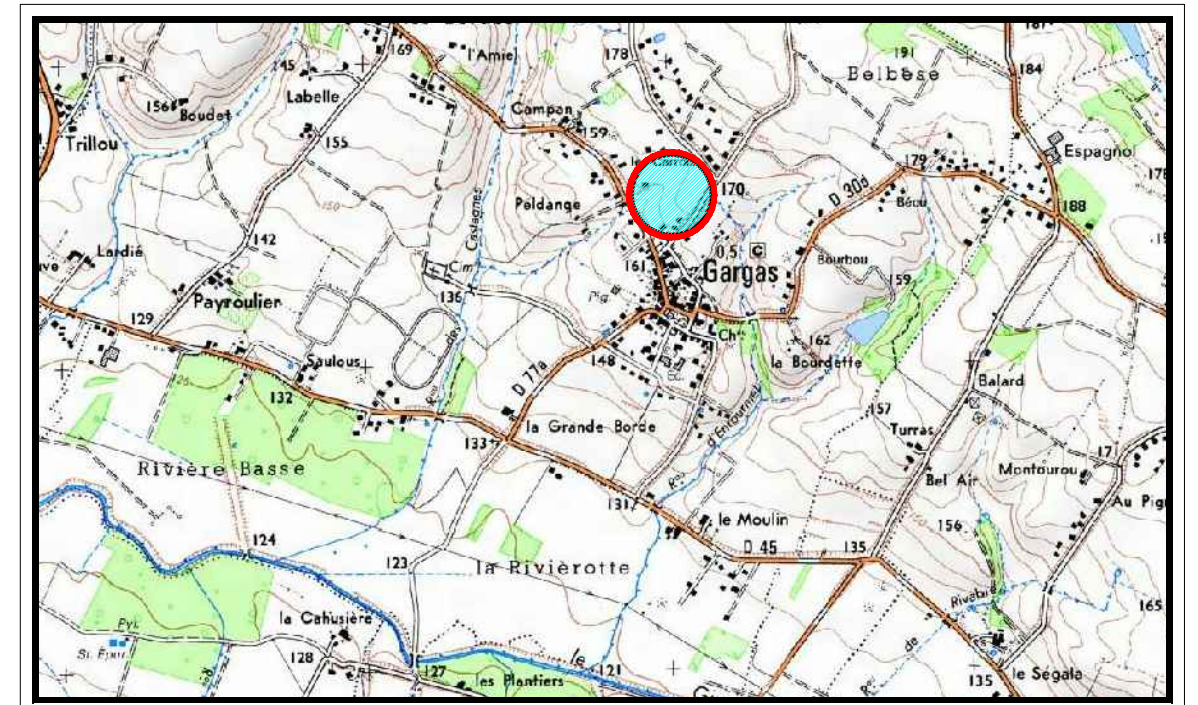


DEPARTEMENT DE LA HAUTE - GARONNE

COMMUNE DE GARGAS

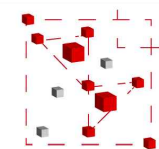
Lotissement  
"LE CLOS DE CAMPAN"

PLAN DE VENTE  
PLAN DE BORNAGE



PLAN DE SITUATION

ECHELLE : 1/25000



Cabinet  
VAILLES - CIVADE  
Géomètre - Expert

**Siège Social**  
170 Avenue Saint-Germier  
31600 MURET  
05-61-51-01-27

5 Rue Lavoisier  
31700 BLAGNAC  
05-61-30-49-62

contact@vailles-civade.fr

Lot n° 8

Cadastre Section B n° 944

Surface arpentée = 1375 m<sup>2</sup>

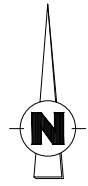
Réf : 16-203/Géo:16274

24 Août 2018

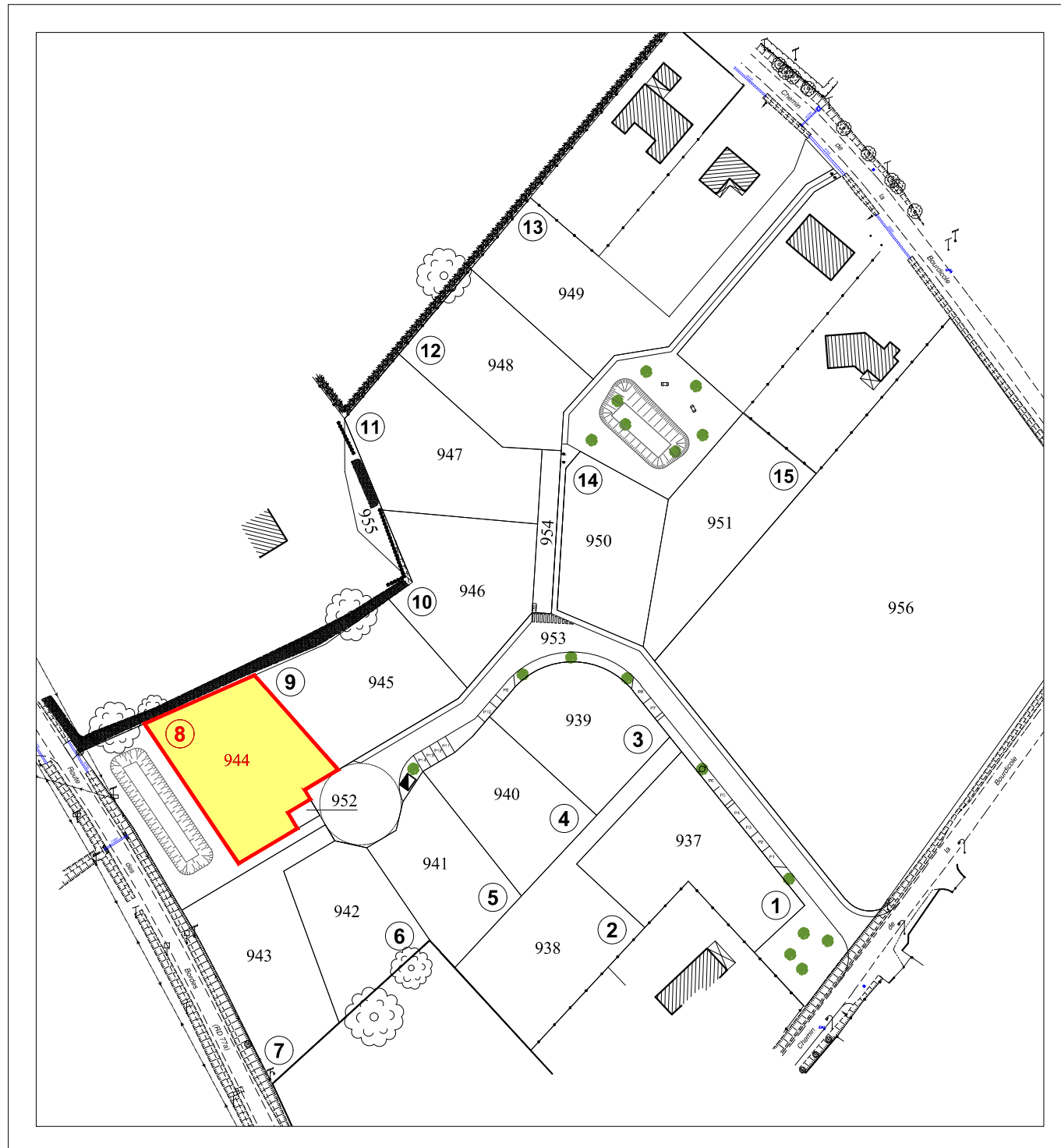


**Siège Social**  
5, Rue Lavoisier  
31700 BLAGNAC  
Tél : 05-61-30-08-98  
Email: contact@creationfonciere.com  
Internet : www.creationfonciere.com

# PLAN D' ENSEMBLE

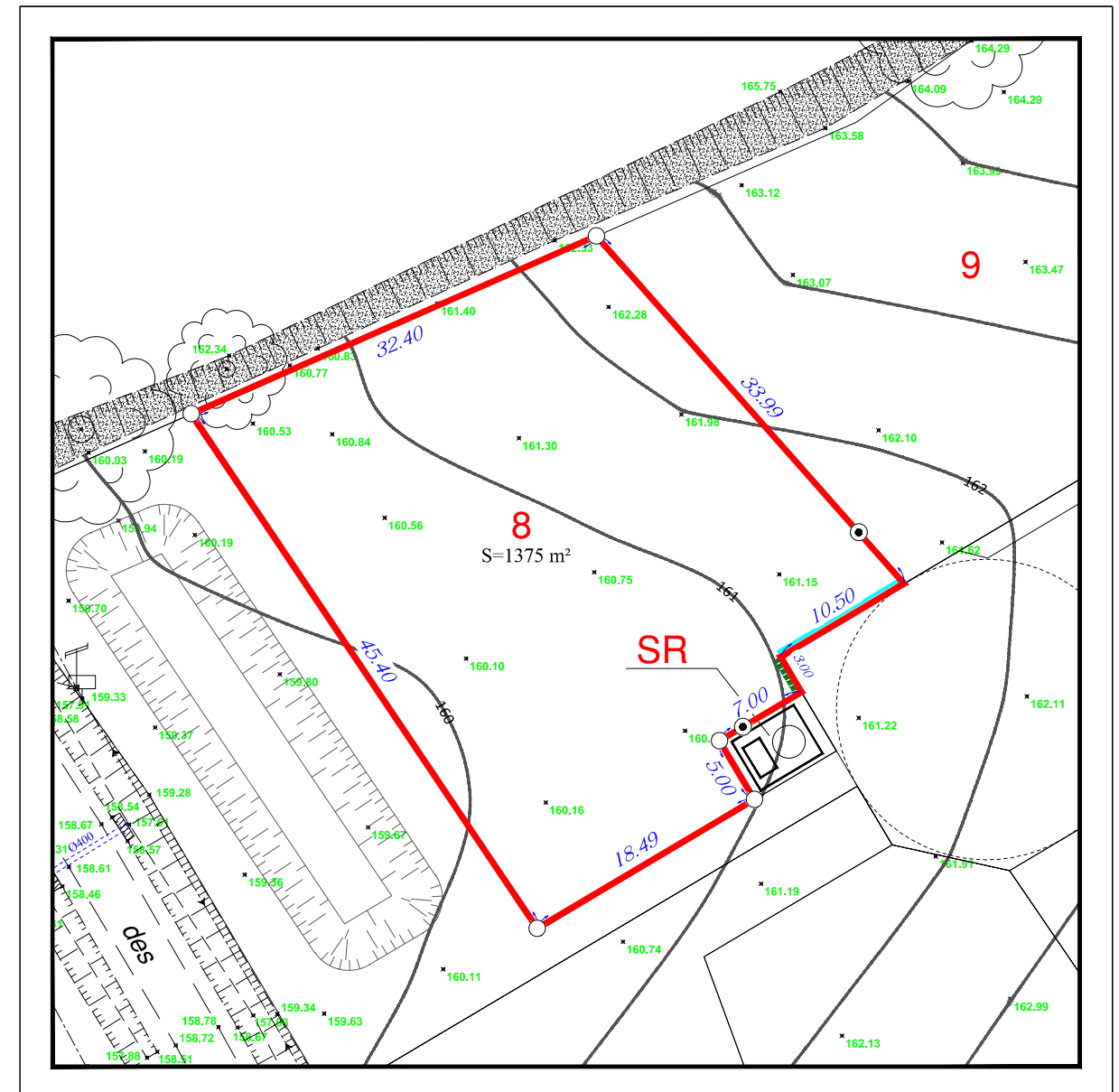
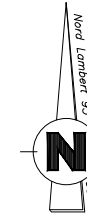


Cadastre Section B










# PLAN DE MASSE

ECHELLE : 1/500



Nota : Nivellement rattaché au N.G.F et réalisé avant travaux. L' emplacement des arbres d'alignement et d'ornement sur les parties communes est donné à titre indicatif et n'est pas contractuel.

## Légende

	Périmètre du lot privatif		Bordure d'agglomérés
	Borne		Bordure P1 ou BJ5
	Borne en retrait de 5.00 m		Points topographiques TN avant travaux
	Accès imposé		