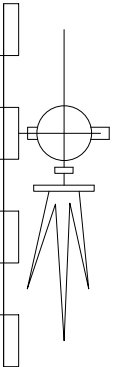
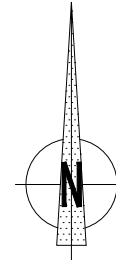
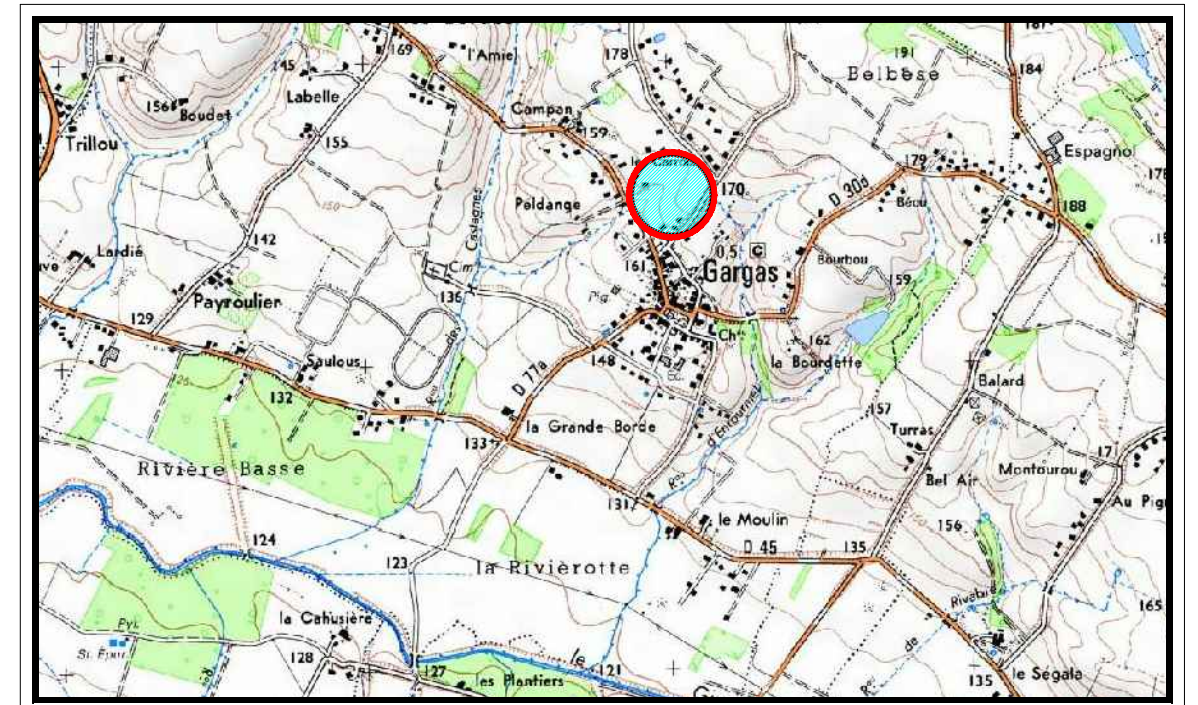


DEPARTEMENT DE LA HAUTE - GARONNE

COMMUNE DE GARGAS

Lotissement  
"LE CLOS DE CAMPAN"

PLAN DE VENTE  
PLAN DE BORNAGE



PLAN DE SITUATION

ECHELLE : 1/25000



**Siège Social**  
170 Avenue Saint-Germier  
31600 MURET  
05-61-51-01-27

5 Rue Lavoisier  
31700 BLAGNAC  
05-61-30-49-62

Cabinet  
VAILLES - CIVADE  
Géomètre - Expert [contact@vailles-civade.fr](mailto:contact@vailles-civade.fr)

Lot n° 13

Cadastre Section B n° 949

Surface arpentée = 1577 m<sup>2</sup>

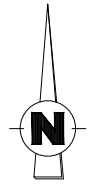
Réf : 16-203/Géo:16274

24 Août 2018

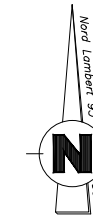
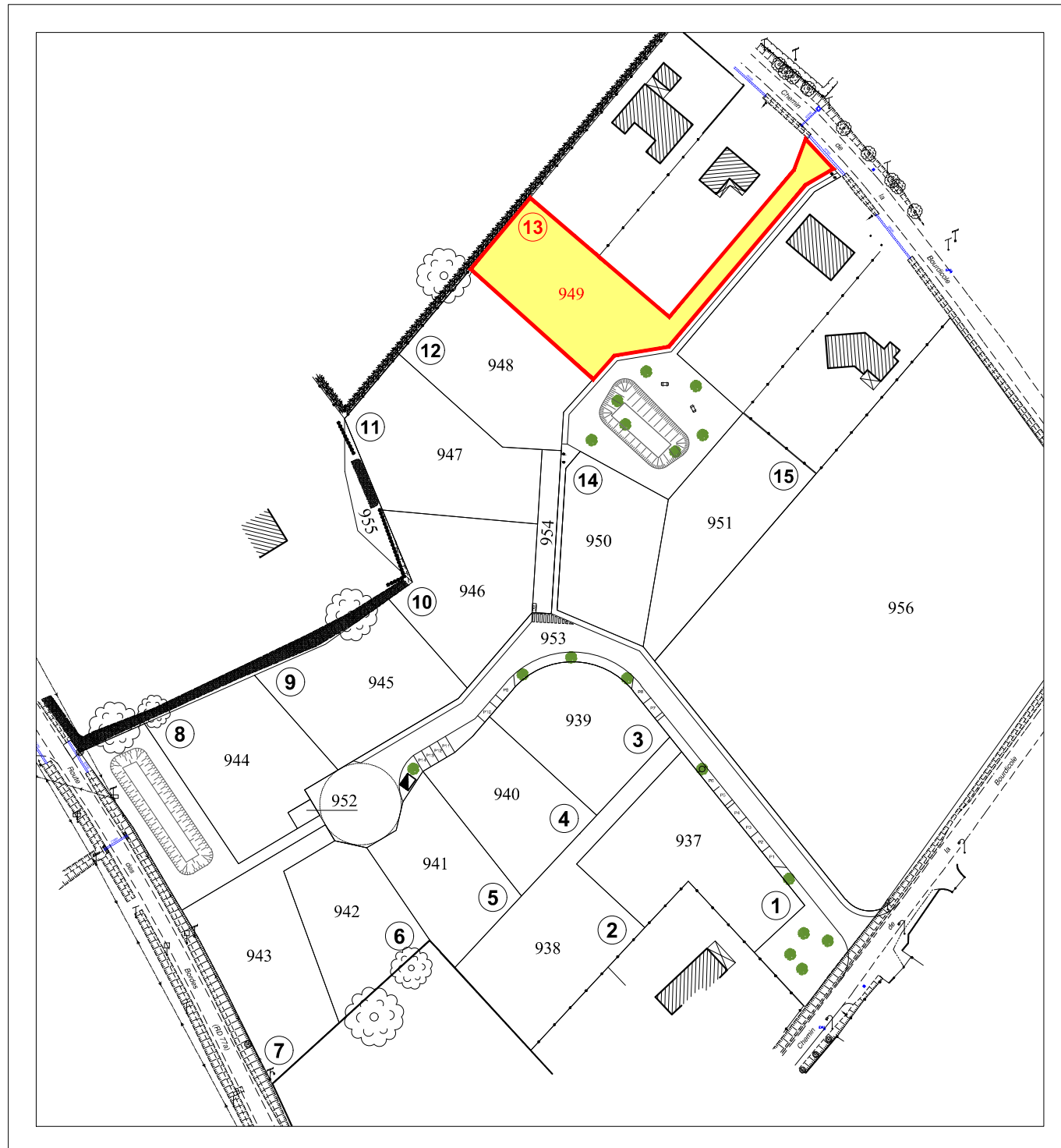


**Siège Social**  
5, Rue Lavoisier  
31700 BLAGNAC  
Tél : 05-61-30-08-98  
Email: [contact@creationfonciere.com](mailto:contact@creationfonciere.com)  
Internet : [www.creationfonciere.com](http://www.creationfonciere.com)

# PLAN D' ENSEMBLE

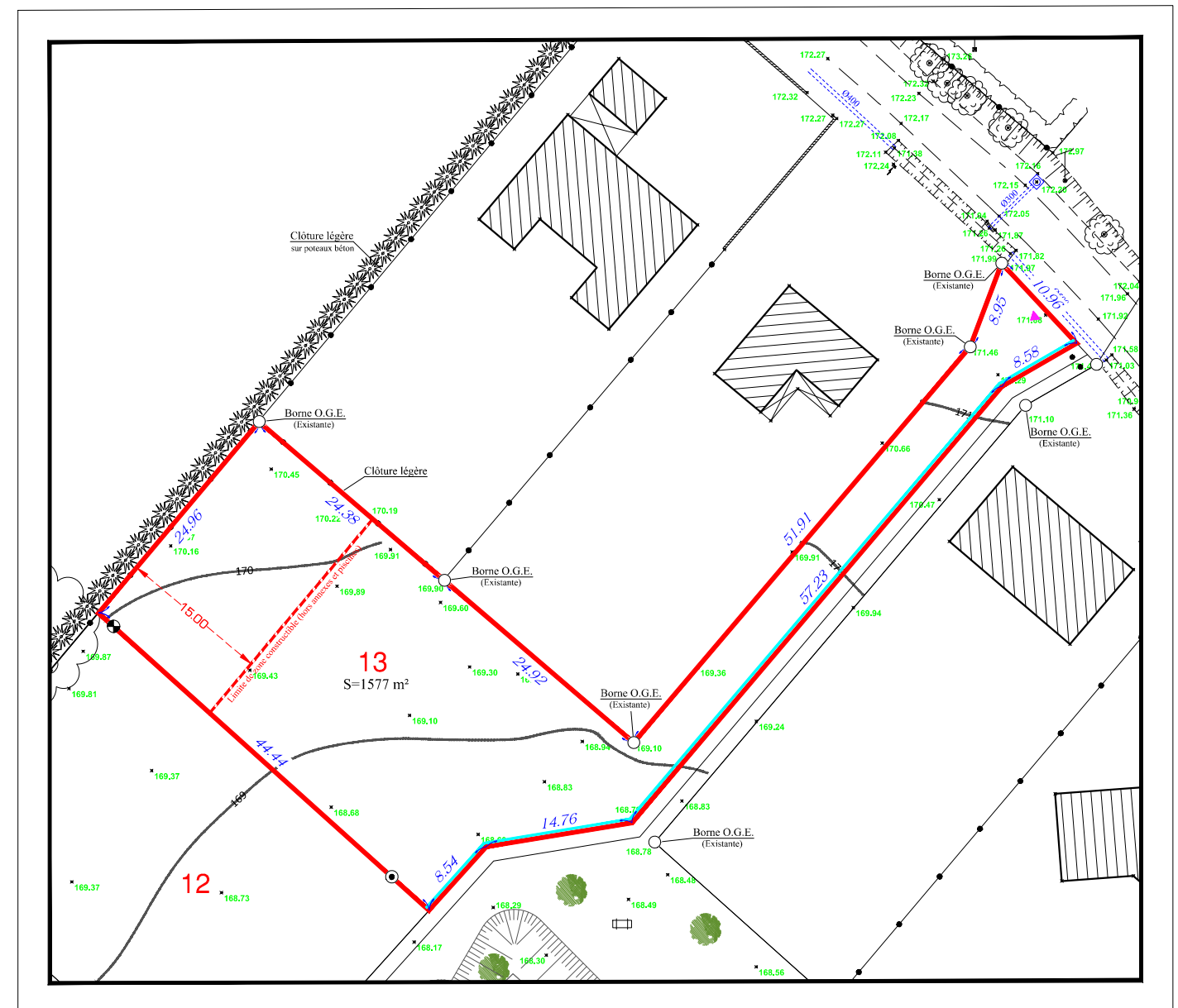


Cadastre Section B



# PLAN DE MASSE

ECHELLE : 1/625



Nota : Nivellement rattaché au N.G.F et réalisé avant travaux. L' emplacement des arbres d'alignement et d'ornement sur les parties communes est donné à titre indicatif et n'est pas contractuel.

## Légende

- |   |                            |   |  |
|---|----------------------------|---|--|
|  | Périmètre du lot privatif  |  | Bordure d'agglomérés                   |
|  | Borne                      |  | Points topographiques TN avant travaux |
|  | Borne en retrait de 2.00 m |   |  |
|  | Borne en retrait de 5.00 m |   |  |
|  | Accès imposé               |   |  |