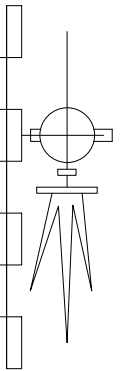
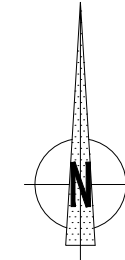
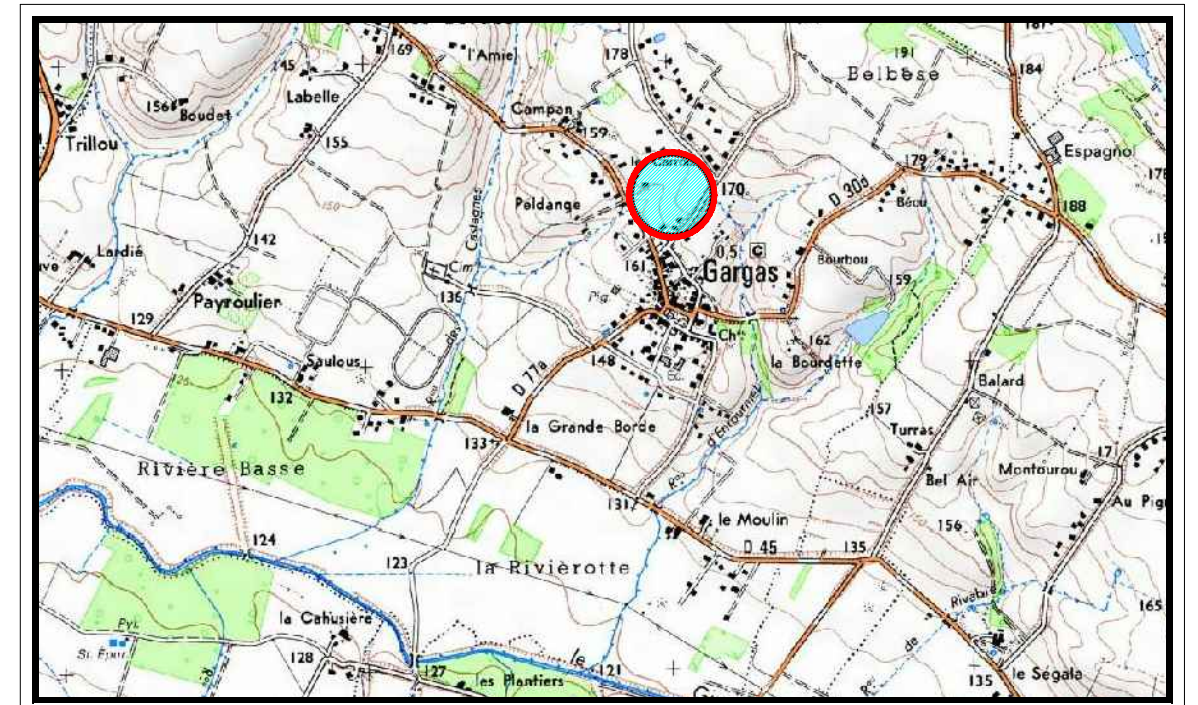


DEPARTEMENT DE LA HAUTE - GARONNE

COMMUNE DE GARGAS


Lotissement
"LE CLOS DE CAMPAN"

PLAN DE VENTE
PLAN DE BORNAGE



PLAN DE SITUATION

ECHELLE : 1/25000



Siège Social
170 Avenue Saint-Germier
31600 MURET
05-61-51-01-27

5 Rue Lavoisier
31700 BLAGNAC
05-61-30-49-62

Géomètre - Expert contact@vailles-civade.fr

Lot n° 14

Cadastre Section B n° 950

Surface arpentée = 1109 m²

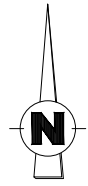
Réf : 16-203/Géo:16274

24 Août 2018

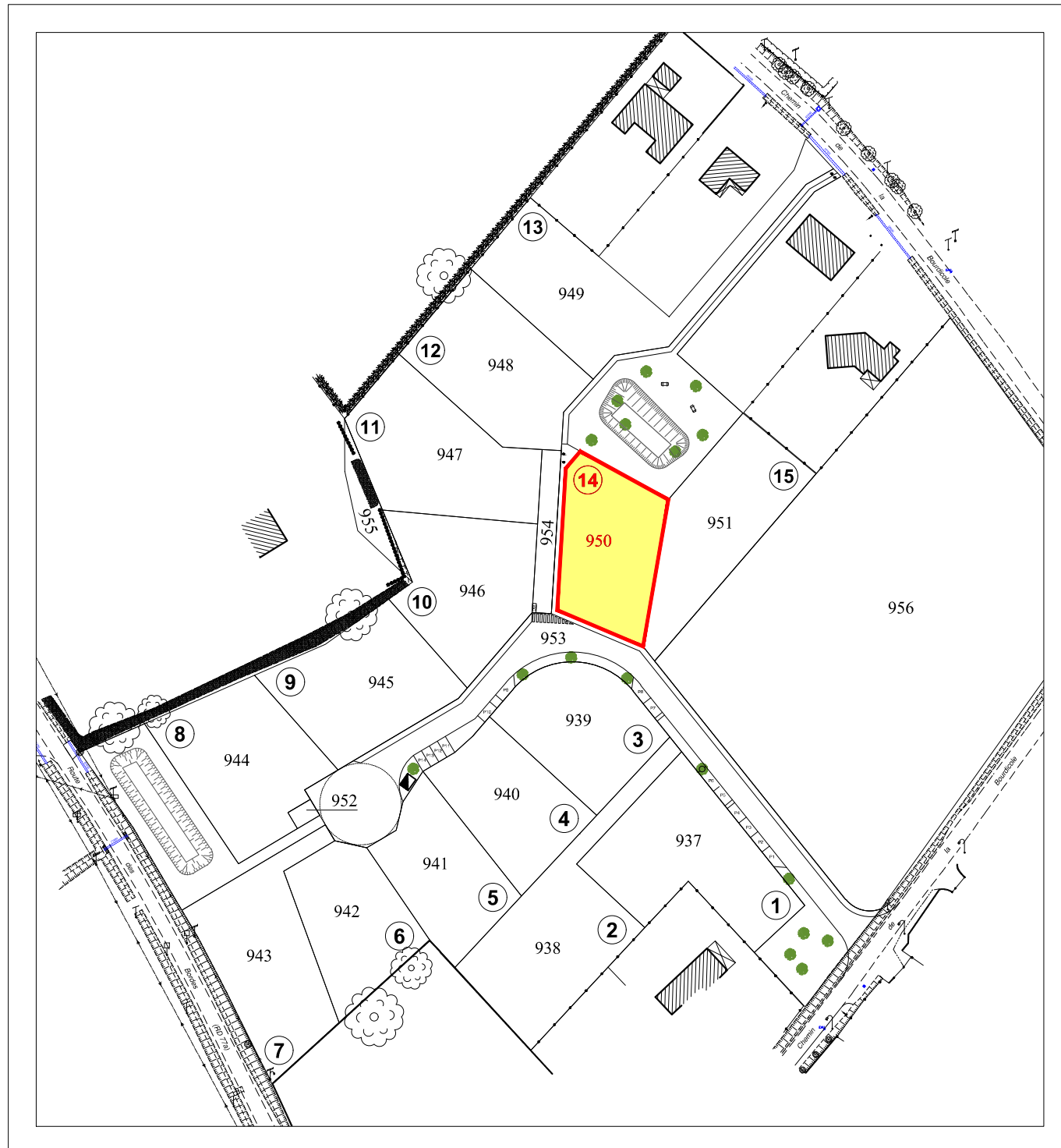


Siège Social
5, Rue Lavoisier
31700 BLAGNAC
Tél : 05-61-30-08-98
Email: contact@creationfonciere.com
Internet : www.creationfonciere.com

PLAN D' ENSEMBLE

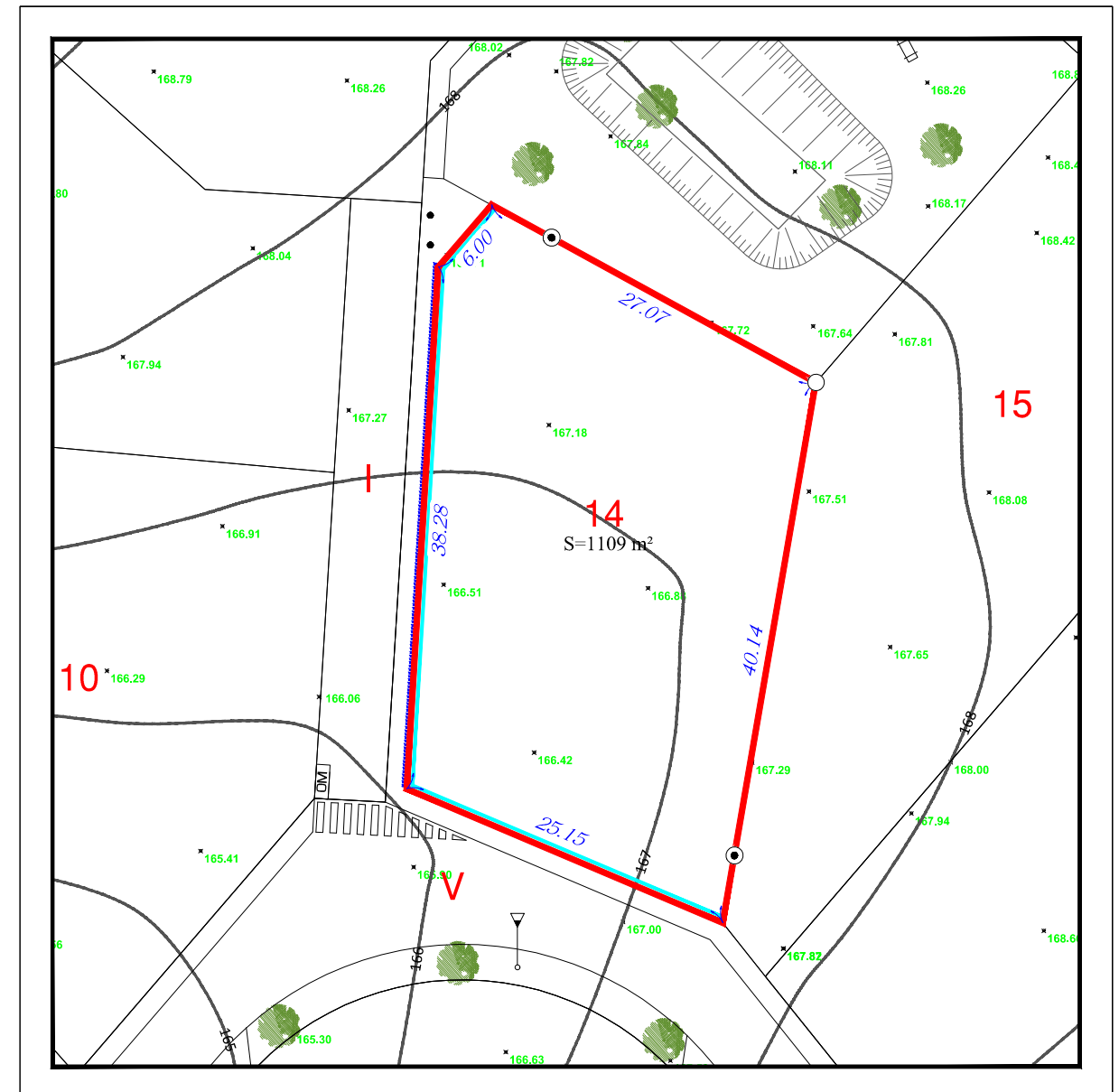
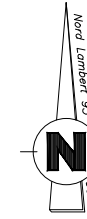


Cadastre Section B









PLAN DE MASSE

ECHELLE : 1/500



Nota : Nivellement rattaché au N.G.F et réalisé avant travaux. L' emplacement des arbres d'alignement et d'ornement sur les parties communes est donné à titre indicatif et n'est pas contractuel.

Légende

	Périmètre du lot privatif		Bordure d'agglomérés
	Borne		Zone d'accès interdit
	Borne en retrait de 5.00 m		Points topographiques TN avant travaux