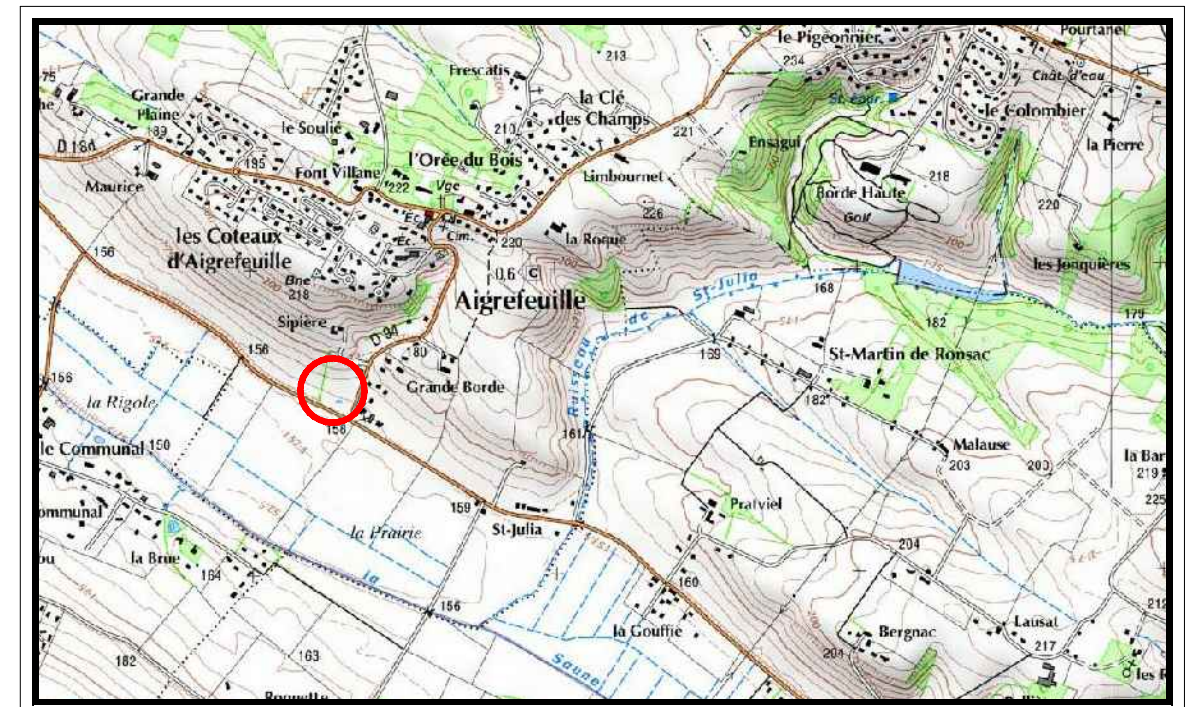


DEPARTEMENT DE LA HAUTE - GARONNE

COMMUNE DE AIGREFEUILLE

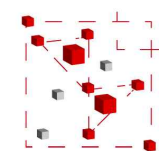
Lotissement
" LE CLOS DE LA MARELLE "

PLAN DE VENTE
PLAN DE BORNAGE



PLAN DE SITUATION

ECHELLE : 1/25000



Cabinet
VAILLES - CIVADE

Géomètre - Expert

Siège Social
170 Avenue Saint-Germier
31600 MURET
05-61-51-01-27

5 Rue Lavoisier
31700 BLAGNAC
05-61-30-49-62

contact@vailles-civade.fr

Lot n° 6

Cadastre Section ZD n° 362

Surface arpentée = 723 m²

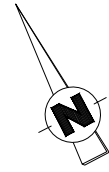
Réf : BL15-144

14 Novembre 2018



Siège Social
5, Rue Lavoisier
31700 BLAGNAC
Tél : 05-61-30-08-98
Email: contact@creationfonciere.com
Internet : www.creationfonciere.com

PLAN D' ENSEMBLE

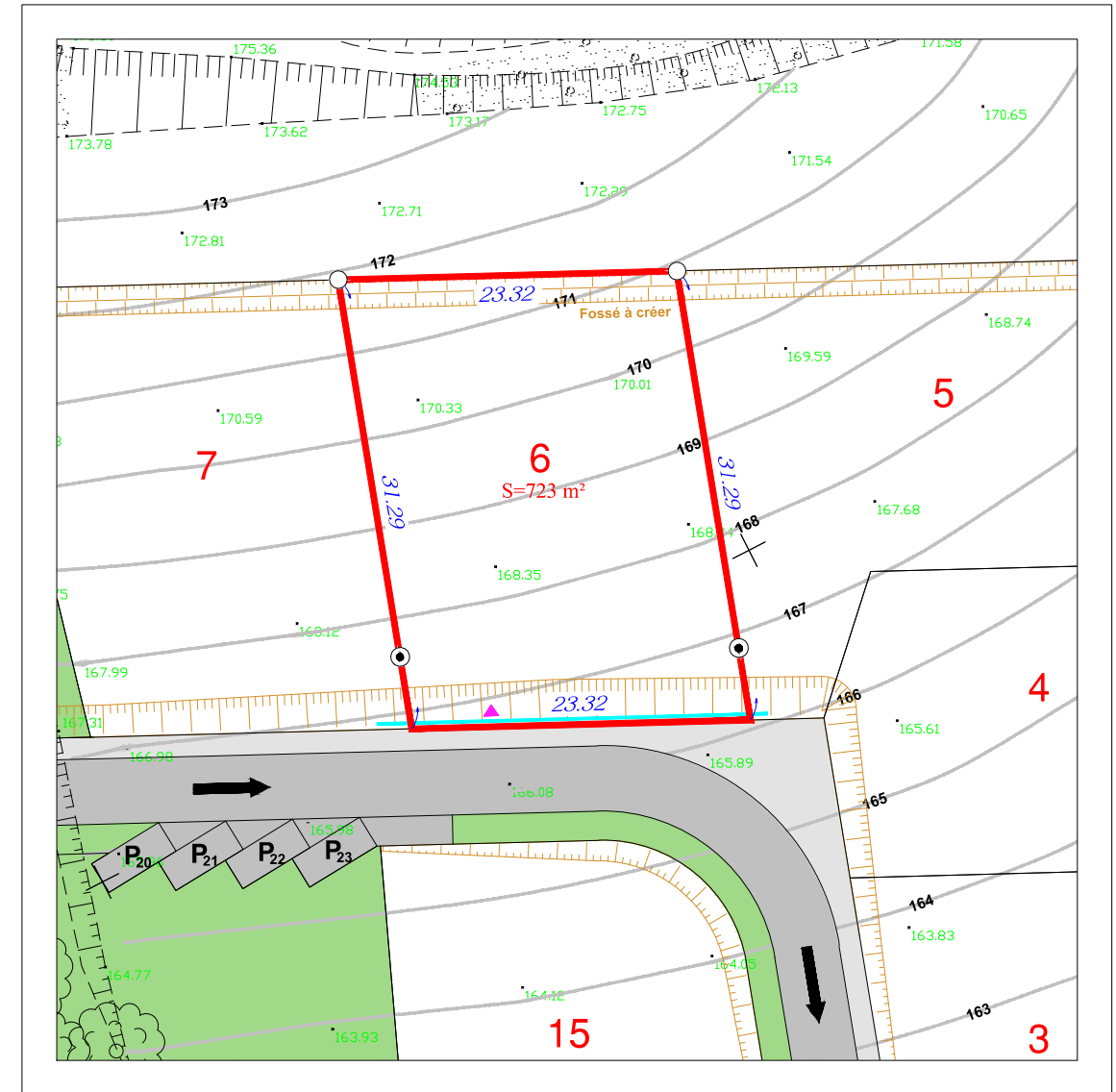
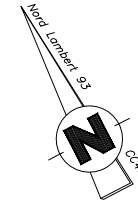


Cadastre Section ZD



PLAN DE MASSE

ECHELLE : 1/500



Nota : Nivellement rattaché au N.G.F et réalisé avant travaux.

Légende

- | | | | |
|--|----------------------------|--|---|
| | Périmètre du lot privatif | | Bordure d'agglomérés |
| | Borne | | Position théorique du talus en déblai à créer |
| | Borne en retrait de 5.00 m | | Fossé à créer dans le lot |
| | Sens de circulation | | Points topographiques TN avant travaux |
| | Accès imposé | | |