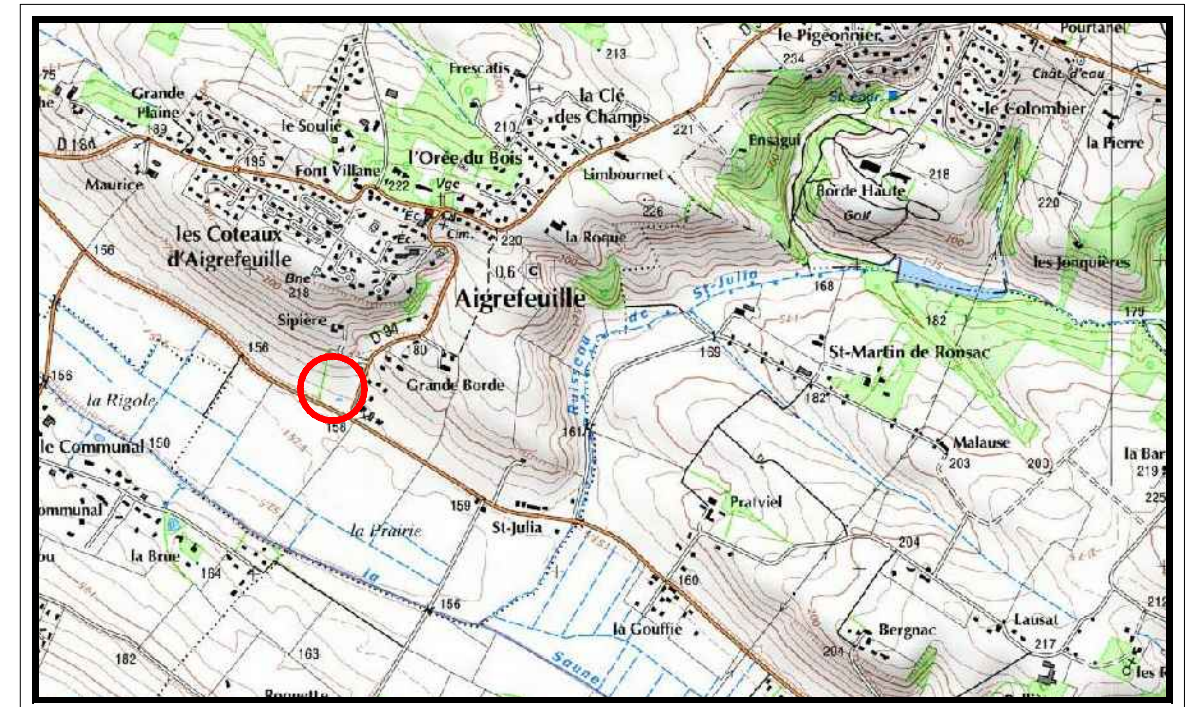


DEPARTEMENT DE LA HAUTE - GARONNE

COMMUNE DE AIGREFEUILLE

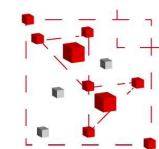
Lotissement  
" LE CLOS DE LA MARELLE "

PLAN DE VENTE  
PLAN DE BORNAGE



PLAN DE SITUATION

ECHELLE : 1/25000



Cabinet  
VAILLES - CIVADE

Géomètre - Expert

**Siège Social**  
170 Avenue Saint-Germier  
31600 MURET  
05-61-51-01-27

5 Rue Lavoisier  
31700 BLAGNAC  
05-61-30-49-62

contact@vailles-civade.fr

Lot n° 18

Cadastre Section ZD n° 374

Surface arpentée = 2949 m<sup>2</sup>

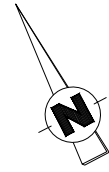
Réf : BL15-144

14 Novembre 2018



**Siège Social**  
5, Rue Lavoisier  
31700 BLAGNAC  
Tél : 05-61-30-08-98  
Email: contact@creationfonciere.com  
Internet : www.creationfonciere.com

# PLAN D' ENSEMBLE

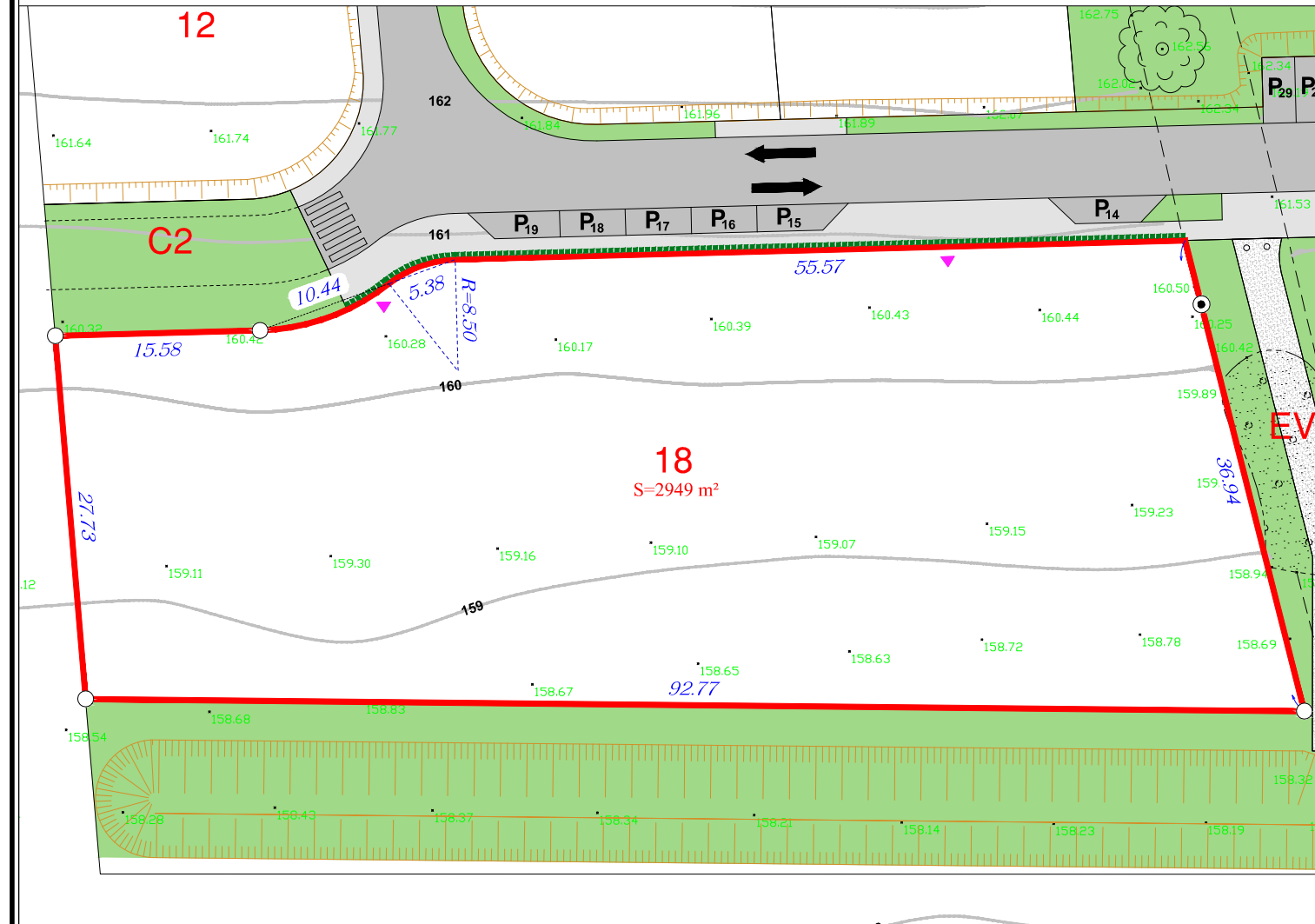
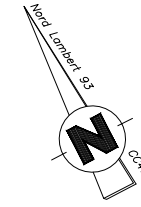


Cadastre Section ZD



# PLAN DE MASSE

ECHELLE : 1/500



Nota : Nivellement rattaché au N.G.F et réalisé avant travaux.

## Légende

- |  |                            |  |  |
|--|----------------------------|--|--|
|  | Périmètre du lot privatif  |  | Bordure P1 ou BJ5                      |
|  | Borne                      |  | Points topographiques TN avant travaux |
|  | Borne en retrait de 5.00 m |  | Accès imposé                           |
|  | Sens de circulation        |  |  |